



ОБЩЕСТВО С ОГРАНИЧЕННОЙ ОТВЕТСТВЕННОСТЬЮ

*Документация по планировке территории в целях размещения
линейного объекта регионального значения
«Газопровод межпоселковый от ГРС «Рикасиха»
до ст. Исакогорка Архангельской области»
(корректировка)*

Основная часть проекта планировки территории

378-01-365/15-29/640-1-ППТ

Том 1

Общество с ограниченной ответственностью
« Э К С П Е Р Т Г А З »

Шифр: 378-01-365/15-29/640-1-ППТ

Инвестор: ООО «Газпром межрегионгаз»

Заказчик: ООО «Газпром инвестгазификация»

Регистрационный номер: СРО «Инженер-Проектировщик» № 252 от 17.02.2014

*Документация по планировке территории в целях размещения
линейного объекта регионального значения
«Газопровод межпоселковый от ГРС «Рикасиха»
до ст. Исакогорка Архангельской области»
(корректировка)*

Основная часть проекта планировки территории

378-01-365/15-29/640-1-ППТ

Том 1

Главный инженер

Главный инженер проекта



Р. В. Жуков

Т.Н. Гольчанская

										3
Обозначение					Наименование					Примечание (стр.)
1					2					3
378-01-365/15-29/640-1-ППТ.С					Содержание					3
378-01-365/15-29/640-1-ППТ					Исходно-разрешительная документация					7
					1 Распоряжение от 02 ноября 2016 г №112-р,					8
					выданное Министерством строительства					
					и архитектуры Архангельской области					
					2 Задание на подготовку проекта планировки					10
					территории и проекта межевания территории					
					3 Письмо департамента по недропользованию					22
					по северо-западному федеральному округу					
					№01-06-31/4567 от 22.12.2015 об отсутствии					
					полезных ископаемых					
					4 Письмо министерства культуры Архангельской					24
					области об отсутствии объектов культурного					
					наследия №407-02/1688 от 08.06.2015					
					5 Письмо министерства природных ресурсов					25
					и лесопромышленного комплекса Архангельской					
					области о наличии (отсутствии) ООПТ					
					№204-15/10252 от 29.12.2015					
					6 Постановление Правительства Архангельской					26
					области №197-пп от 26.05. 2015г о внесении					
					изменений в постановление администрации					
					Архангельской области от 11 декабря 2006года					
					№ 49-па					
					7 Протокол общественных (публичных)					33
					слушаний от 17.01.2017г.					
					8 Письмо отдела водных ресурсов по Архангель-					38
					ской области и Ненецкому автономному округу					
					№А-22/189 от 16.02.2016г.					

						4
1		2				3
378-01-365/15-29/640-1-ППТ		9 Письмо ГКУ Архангельской области				40
		«Дорожное агентство «Архангельскавтодор»				
		о согласовании проектной документации				
		прокладки газопровода №3240/02 от 18.10.2016г.				
		10 Письмо ФКУ «Упрдор «Холмогоры»				41
		о согласовании проектных решений по				
		размещению инженерных коммуникаций в				
		полосе отвода при пересечении межпоселковым				
		газопроводом автомобильной дороги				
		федерального значения М-8 «Холмогоры»				
		Москва- Ярославль-Вологда-Архангельск», а				
		также автомобильной дороги федерального				
		значения М-8 «Холмогоры» Москва- Ярославль-				
		Вологда-Архангельск», подъезд к г.Северодвинск				
		№1109 от 21.04.17г.				
		11 Письмо МРСК Северо-запада «Россети»				42
		№10-54/1044 от 20.01.2017г.				
		12 Письмо Федеральной службы безопасности				43
		Российской Федерации (ФСБ России)				
		Региональное Управление по Архангельской				
		области №82/12/2-3192 от 29.12.2016г.				
		о согласовании проектной документации				
		13 Согласование №2 на производство работ				44
		в охранной зоне магистральных кабелей связи,				
		выданное ПАО междугородной и				
		международной электрической связи				
		«Ростелеком» от 18.01.2017				
		14 Письмо МУП «Водоканал» г. Архангельск				47
		№6061 от 23.09.2015г о согласовании прокладки				
		трассы межпоселкового газопровода				

[illegible]

Инв. № подл.	1347	Подп. и дата	Взам. инв. №						
Изм.	Кол.уч	Лист	№ док.	Подп.	Дата	378-01-365/15-29/640-1-ППТ.С	Лист		
							4		

ИСХОДНО-РАЗРЕШИТЕЛЬНАЯ ДОКУМЕНТАЦИЯ
378-01-365/15-29/640-1-ППТ



ПРАВИТЕЛЬСТВО АРХАНГЕЛЬСКОЙ ОБЛАСТИ

МИНИСТЕРСТВО СТРОИТЕЛЬСТВА
И АРХИТЕКТУРЫ АРХАНГЕЛЬСКОЙ ОБЛАСТИ

РАСПОРЯЖЕНИЕ

от 02 ноября 2016 г. № 112-р

г. Архангельск

**О подготовке документации по планировке территории
в целях размещения линейного объекта «Газопровод межпоселковый
от ГРС “Рикасиха” до ст. Исакогорка Архангельской области»**

В соответствии со статьей 45 Градостроительного кодекса Российской Федерации», статьей 9 закона Архангельской области от 01 марта 2006 года № 153-9-ОЗ «Градостроительный кодекс Архангельской области» и на основании предложения общества с ограниченной ответственностью «Проектно-аналитический центр “ЛОРЕС”» от 11 октября 2016 года:

1. Подготовить документацию по планировке территории в целях размещения линейного объекта регионального значения «Газопровод межпоселковый от ГРС “Рикасиха” до ст. Исакогорка Архангельской области».

2. Предложить обществу с ограниченной ответственностью «Газпром инвестгазификация» выступить заказчиком и обеспечить подготовку документации по планировке территории в целях размещения линейного объекта регионального значения «Газопровод межпоселковый от ГРС “Рикасиха” до ст. Исакогорка Архангельской области» за счет средств общества с ограниченной ответственностью «Проектно-аналитический центр “ЛОРЕС”» на основании части 8 статьи 45 Градостроительного кодекса Российской Федерации.


3. Утвердить прилагаемое задание на подготовку проекта планировки территории и проекта межевания территории для строительства линейного объекта «Газопровод межпоселковый от “Рикасиха” до ст. Исакогорка Архангельской области».

4. Управлению архитектуры и градостроительства в течение 10 дней со дня подписания настоящего распоряжения обеспечить направление письменных уведомлений о решении, указанном в пункте 1 настоящего распоряжения, обществу с ограниченной ответственностью «Проектно-

аналитический центр «ЛОРЕС»», а также главам муниципальных образований «Приморский муниципальный район», «Заостровское», «Приморское», «Лисестровское» Приморского муниципального района, «Город Архангельск».

5. Настоящее распоряжение вступает в силу со дня его подписания.

**Заместитель председателя Правительства
Архангельской области – министр**



А.Г. Шестаков

Утверждено
распоряжением министерства
строительства и архитектуры
Архангельской области
от 02 ноября 2016 г. № 112-р

ЗАДАНИЕ

**на подготовку проекта планировки территории и проекта межевания
территории для строительства линейного объекта «Газопровод
межпоселковый от ГРС “Рикасиха” до ст. Исакогорка
Архангельской области»**

1. Вид документа (документации)

Документация по планировке территории – проект планировки территории, содержащий проект межевания территории для строительства линейного объекта «Газопровод межпоселковый от ГРС “Рикасиха” до ст. Исакогорка Архангельской области».

2. Заказчик

Заказчик – Общество с ограниченной ответственностью «Газпром инвестгазификация», сокращенное название – ООО «Газпром инвестгазификация», ИНН 7810170130, место нахождения: Российская Федерация, город Санкт-Петербург, ул. Галерная, д. 20-22, лит. А.

3. Разработчик документа (документации)

Общества с ограниченной ответственностью «Проектно-аналитический центр “ЛОРЕС”» за счет средств ООО «Проектно-аналитический центр “ЛОРЕС”».

4. Основание для подготовки документа (документации)

1. Программа газификации регионов Российской Федерации.
2. Распоряжение министерства строительства и архитектуры Архангельской области от 02 ноября 2016 года № 112-р «О подготовке документации по планировке территории для строительства линейного объекта «Газопровод межпоселковый от ГРС “Рикасиха” до ст. Исакогорка Архангельской области».

5. Объект градостроительного планирования или застройки территории, его основные характеристики

Объектом градостроительного планирования является газопровод межпоселковый, проходящий по территории пяти муниципальных образований: муниципальное образование «Город Архангельск», муниципальное образование «Заостровское» Приморского муниципального района, муниципальное образование «Приморское» Приморского муниципального района, муниципальное образование «Лисестровское» Приморского муниципального района, «Приморский муниципальный район». Протяженность линейного объекта составляет 37 км.

Ориентировочная общая площадь территории линейного объекта составляет 259 га (длиной – 37 000 метров и шириной 70 метров), более точную определить проектом планировки территории.

Трасса газопровода проходит по территориям г. Архангельска и землям сельскохозяйственного назначения, землям лесного фонда муниципальных образований «Заостровское», «Приморское», «Лисестровское» Приморского муниципального района.

Ситуационный план с отображением трассировки планируемого объекта прилагается.

Приложения №№ 1, 2, 3 являются неотъемлемой частью настоящего задания.

6. Основные требования к составу, содержанию и форме предоставляемых материалов документа территориального планирования, документации по планировке территории, последовательность и сроки выполнения работы

6.1. Проект планировки территории для строительства газопровода межпоселкового (далее – проект планировки территории) подготовить в составе:

- 1) основной части (подлежит утверждению);
- 2) материалов по обоснованию основной части проекта планировки.

6.2. Основная часть проекта планировки территории должна включать в себя:

1. Материалы в графической форме – в зависимости от объема отображаемой информации проект планировки территории (основной чертеж) подготавливается в составе одного или нескольких чертежей в масштабе, обеспечивающем наглядность информации (1:1000, 1:2000 или 1:5000) с отображением планируемого линейного объекта, с указанием характеристики его охранной зоны, с отображением информации, касающейся современного использования территории.

Для застроенных территорий должен использоваться масштаб 1:2000 и крупнее.

Для территорий вне границ населенного пункта допускается использование масштабов 1:10000 и крупнее (с учетом обеспечения наглядности чертежей).

В случае, если при строительстве объекта предполагается выделение отдельных этапов, части объекта, то соответствующая информация указывается на чертежах.

На чертеже проекта планировки территории должна отображаться следующая информация:

1) существующие и проектируемые красные линии, границы проекта планировки; границы полосы отвода на период строительства газопровода; границы земельных участков, на которых будут расположены сети инженерно-технического обеспечения, линии электропередач, линии связи (в том числе линейно-кабельные сооружения), трубопроводы, автомобильные дороги, другие линейные объекты;

2) границы зон планируемого размещения объектов социально-культурного и коммунально-бытового назначения, иных объектов капитального строительства;

3) границы зон планируемого размещения объектов федерального, регионального, местного значения с указанием пересечений с планируемым к размещению объектом;

4) о размещении инженерных сетей и сооружений;

- 5) о границах элементов планировочной структуры;
- 6) о границах проектируемой территории;
- 7) линии, обозначающие дороги, улицы, проезды, также наименования существующих улиц.

2. Материалы в текстовой форме (пояснительная записка) – обоснование параметров планируемого к размещению линейного объекта.

Пояснительная записка, содержит описание и обоснование положений, касающихся:

1) определения параметров планируемого строительства систем социального, транспортного обслуживания и инженерно-технического обеспечения, необходимых для развития территории:

- сведения об основных положениях документов территориального планирования, предусматривающих размещение линейного объекта;

- основные технико-экономические параметры и характеристики объекта(-ов):

- характеристика планируемого развития территории, включая:

- параметры инфраструктуры и благоустройства территорий;

- предложения по установлению сервитутов;

- территории общего пользования;

- сведения о застроенных территориях, которые пересекает объект;

- сведения о незастроенных территориях с выделением территорий государственной, муниципальной собственности или не разграниченной государственной собственности, не обремененных правами третьих лиц;

- сведения о категориях земель, на которых планируется размещение объекта;

- сведения о пересечениях объектом водных объектов;

2) защиты территории от чрезвычайных ситуаций природного и техногенного характера, проведения мероприятий по гражданской обороне и обеспечению пожарной безопасности;

3) сведений о пересечениях проектируемого объекта с другими объектами капитального строительства, в том числе:

- ведомость пересечений границ размещения проектируемого объекта с другими объектами капитального строительства (имеющимися);

- ведомость пересечений границ размещения проектируемого объекта с другими объектами капитального строительства и земельными участками (планируемыми), в указанной ведомости указывается необходимость получения технических условий для реализации пересечений с другими объектами капитального строительства, а также сведения об их наличии;

- ведомость пересечений трассы линейного объекта с естественными и искусственными препятствиями, ведомость пересечения объекта с автомобильными и железными дорогами и сетями инженерно-технического обеспечения;

- ведомость земельных участков разных форм собственности и мероприятия по обходу участков или предложения по выкупу (аренде данных участков) по трассе линейного объекта;

- ведомость земель различных категорий по трассе линейного объекта и мероприятия по переводу земель из одной категории в другую (при необходимости);

- сведения об инженерных коммуникациях, попадающих в зону строительства.

6.3. Материалы по обоснованию проекта планировки территории должны включать в себя:

1) материалы в графической форме;

2) пояснительную записку.

6.4. Материалы по обоснованию проекта планировки территории в графической форме содержат:

- схему расположения трассы газопровода;
- схему использования территории в период подготовки проекта планировки территории;
- разбивочный чертеж красных линий;
- схему организации улично-дорожной сети (в населенных пунктах), которая может включать схему движения транспорта на рассматриваемой территории;
- схему границ территорий объектов культурного наследия в зоне размещения объекта (при наличии);
- схему границ зон с особыми условиями использования территорий в зоне размещения объекта;
- схему вертикальной планировки и инженерной подготовки территории;
- схему границ планируемых к установлению охранных зон проектируемого объекта;
- схему организации движения транспорта, обеспечивающего строительство объекта;
- иные материалы в графической форме для обоснования положений о планировке территории.

Для застроенных территорий должен использоваться масштаб 1:1000 и крупнее.

Для территорий вне границ населенного пункта допускается использование масштабов 1:10000 и крупнее (с учетом обеспечения наглядности чертежей).

По согласованию с заказчиком перечень графических материалов, их содержание могут быть дополнены.

Материалы по обоснованию проекта планировки в текстовой форме должны быть представлены в виде пояснительной записки, которая должна содержать описание и обоснование положений, касающихся:

1) исходной разрешительной документации (в состав исходной разрешительной документации входят распорядительные документы (постановления, распоряжения), разрешения, технические условия, материалы инженерных изысканий, согласования, а также иные документы, полученные от уполномоченных государственных органов и специализированных организаций, необходимые для разработки, согласования проектной документации и строительства проектируемого объекта);

2) описания исходных данных, полученных в результате изыскательских работ;

3) размещения и параметров проектируемого объекта, в том числе:

- особенности размещения объекта на землях различных категорий;
- особенности размещения объекта в границах зон с особыми условиями использования территорий;
- защиты территории от чрезвычайных ситуаций природного и техногенного характера, проведения мероприятий по гражданской обороне и обеспечения пожарной безопасности;
- иных вопросов планировки территории;
- основные технико-экономические показатели проекта планировки.

4) анализа утвержденной градостроительной документации всех уровней и обоснование предложений для внесения изменений и дополнений в документы

территориального планирования и правила землепользования и застройки (при необходимости).

6.5. В составе проекта планировки территории подготовить проект межевания территории.

Проект межевания территории должен включать в себя чертежи межевания территории на топографической подоснове в масштабах 1:2000 и крупнее.

На чертежах проекта межевания отображается следующая информация:

- красные линии, утвержденные в составе проекта планировки;
- границы существующих и (или) подлежащих образованию земельных участков, в том числе предполагаемых к изъятию для государственных или муниципальных нужд, для размещения линейных объектов транспортной инфраструктуры;

- границы территорий объектов культурного наследия (при наличии);

- границы зон действия публичных сервитутов;

- границы зон с особыми условиями использования территорий.

В проекте межевания территории также должны быть указаны:

- 1) площадь образуемых и изменяемых земельных участков и их частей;

- 2) образуемые земельные участки, которые после образования будут относиться к территориям общего пользования или имуществу общего пользования;

- 3) вид разрешенного использования образуемых земельных участков в соответствии с проектом планировки территории.

В зависимости от информационной загруженности чертежи проекта межевания могут выполняться в виде одной или нескольких схем с отображением на них соответствующей информации.

6.6. Формы представления материалов документации по планировке территории, требования к оформлению комплектации и передача материалов проектов.

1. Проект планировки территории и проект межевания территории представляются разработчиком в Правительство Архангельской области на бумажном носителе и в электронном виде в следующем объеме:

- на бумажном носителе в 1 (одном) экземпляре, сброшюрованные по томам в соответствии с настоящим заданием;

- на электронном носителе (на компакт-диске) в 2 (двух) экземплярах.

Каждый том должен содержать лист утверждения со всеми необходимыми согласованиями с органами государственной власти и органами местного самоуправления.

2. После утверждения документации проект планировки и проект межевания предоставляются разработчиком заказчику на бумажном носителе и в электронном виде в следующем объеме:

- на бумажном носителе в 2 (двух) экземплярах;

- на электронном носителе (на компакт-диске) в 2 (двух) экземплярах.

3. Электронная версия проекта должна быть выполнена:

Электронные версии текстовых и графических материалов проекта представляются на DVD или CD диске – 3 экз.

Текстовые материалы должны быть представлены в текстовом формате DOC, DOCX, RTF, XLS, XLSX.

Графические материалы проекта должны быть представлены:

- в векторном виде в форматах ГИС MapInfo Professional (TAB) и AutoCAD (DWG, DXF);

- в растровом формате в одном из форматов:
JPEG, JPG (JPEG) или TIF, TIFF;
PDF.

При этом разрешение представленной информации должно составлять не менее 300 dpi.

Информация должна быть представлена в государственной или местной системе координат, установленной в соответствии с законодательством Российской Федерации.

Подготовка XML-документа, содержащего сведения о зоне(-ах) с особыми условиями использования территории планируемого к размещению линейного объекта осуществляется в соответствии с требованиями Приказа Федеральной службы государственной регистрации, кадастра и картографии от 1 августа 2014 г. № П/369 «О реализации информационного взаимодействия при ведении государственного кадастра недвижимости в электронном виде».

Диски должны быть защищены от записи, иметь этикетку с указанием изготовителя, даты изготовления, названия комплекта. В корневом каталоге должен находиться текстовый файл содержания.

Состав и содержание дисков должно соответствовать комплекту документации. Каждый раздел комплекта (том, альбом чертежей и т.п.) должен быть представлен в отдельном каталоге диска файлом (группой файлов) электронного документа. Название каталога должно соответствовать названию раздела. Файлы должны открываться в режиме просмотра средствами операционной системы Windows XP.

7. Основные требования к градостроительным решениям

Строительство межпоселкового газопровода необходимо осуществлять в соответствии с генеральными планами муниципального образования «Город Архангельск», муниципальных образований «Заостровское», «Приморское» «Лисестровское» Приморского муниципального района и схемой территориального планирования Приморского муниципального района (в том числе учесть положение существующей ЛЭП – см. Приложение 2), а также в соответствии с правилами землепользования и застройки указанных муниципальных образований.

Также учесть требования, установленные Положением о Беломорском государственном природном биологическом заказнике регионального значения, утвержденным постановлением администрации Архангельской области от 11.12.2006 № 49па.

8. Состав, исполнители, сроки и порядок предоставления исходной информации для подготовки документа (документации)

Сроки и порядок предоставления исходной информации заказчиком проектировщику определяется самостоятельно.

9. Перечень органов государственной власти Российской Федерации, Архангельской области, иных субъектов Российской Федерации, органов местного самоуправления муниципального образования Архангельской области, согласовывающих данный вид документа (документации)

9.1. Согласование документации проводит разработчик документации.

9.2. Получение согласований документации по планировке территории с:
 администрацией муниципального образования «Приморский муниципальный район»;
 администрацией муниципального образования «Город Архангельск»;
 администрацией муниципального образования «Заостровское»;
 администрацией муниципального образования «Приморское»;
 администрацией муниципального образования «Лисестровское».

10. Требования к документации

Документацию выполнить в соответствии с:

- схемой территориального планирования Архангельской области, утвержденной постановлением Правительства Архангельской области от 25.12.2012 № 608-пп;
- схемой территориального планирования Приморского муниципального района Архангельской области, утвержденной решением Совета депутатов от 25.12.2014 № 118;
- генеральным планом муниципального образования «Город Архангельск», утвержденным решением городского Совета депутатов от 26.05.2009 № 872;
- правилами землепользования и застройки муниципального образования «Город Архангельск», утвержденными решением Архангельской городской Думы от 13.12.2012 № 516;
- генеральным планом муниципального образования «Заостровское», утвержденным решением Совета депутатов муниципального образования «Заостровское» от 11.02.2016 № 222;
- генеральным планом муниципального образования «Приморское», утвержденным решением Совета депутатов муниципального образования «Приморское» от 24.12.2014 № 140;
- правилами землепользования и застройки муниципального образования «Приморское», утвержденными решением Совета депутатов муниципального образования «Приморское» от 24.12.2014 № 140;
- генеральным планом муниципального образования «Лисестровское», утвержденным решением Совета депутатов муниципального образования «Лисестровское» от 10.09.2014 № 84;
- правилами землепользования и застройки муниципального образования «Лисестровское», утвержденными решением Совета депутатов муниципального образования «Лисестровское» от 18.12.2014 № 109;
- требованиями законодательства, установленными государственными стандартами, техническими регламентами в сфере строительства и градостроительства, настоящим заданием, в том числе:
 - Градостроительным кодексом Российской Федерации;
 - Земельным кодексом Российской Федерации,
 - Градостроительным кодексом Архангельской области;
 - СНиП 11-04-2003 «Инструкция о порядке разработки, согласования,

экспертизы и утверждения градостроительной документации»;

- СП 42.13330.2011 «Свод правил. Градостроительство. Планировка и застройка городских и сельских поселений. Актуализированная редакция СНиП 2.07.01-89*»;

- СП 62.13330.2011 «Свод правил. Газораспределительные системы. Актуализированная редакция СНиП 42-01-2002».

11. Состав и порядок проведения (в случае необходимости) предпроектных научно-исследовательских работ и инженерных изысканий

Необходимость проведения предпроектных научно-исследовательских работ и выполнения инженерных изысканий определяется заказчиком.

Документацию по планировке территории выполнить на топографическом плане соответствующего масштаба на основе инженерных изысканий (инженерно-геологические, инженерно-геодезические), выполненных в соответствии требованиями СП 47.13330.2012 «Свод правил. Инженерные изыскания для строительства. Основные положения. Актуализированная редакция СНиП 11-02-96» (в том числе инженерно-топографические планы должны создаваться в результате топографических съемок или составлением по материалам съемок со сроком давности не более 2 лет).

Работы по инженерно-геологическим изысканиям и топографо-геодезическая съемка участка должны быть выполнены организацией, имеющей свидетельство СРО на выполнение данного вида работ.

В соответствии со ст. 9 Закона Архангельской области от 01.03.2006 № 153-9-03 «Градостроительный кодекс Архангельской области» и п. 4.5 СНиП 11-02-96 «Инженерные изыскания для строительства. Основные положения» требуется оформить регистрацию (разрешение) на выполнение инженерных изысканий в управлении архитектуры и градостроительства министерства строительства и архитектуры Архангельской области.

Для актуализации топографической основы могут быть использованы имеющиеся материалы инженерно-геологических изысканий.

Материалы инженерно-геодезических и инженерно-геологических изысканий предоставляются Заказчиком.

12. Порядок проведения согласования документации

Проверку проекта планировки и межевания территории, предусматривающего размещение линейного объекта, следует осуществлять в порядке, установленном ст. 45 Градостроительного кодекса Российской Федерации.

Согласование документации проводит разработчик документации с заинтересованными органами и землепользователями, интересы которых могут быть затронуты при формировании земельных участков, в том числе:

филиалом ПАО «МРСК Северо-Запада «Архэнерго»,

Архангельским филиалом ОАО «Ростелеком»;

ОАО «РЖД» и другими заинтересованными организациями.

Проекты планировки и межевания территории, предусматривающие размещение линейного объекта, направляются в порядке установленном ч. 12.2 ст. 45 Градостроительного кодекса Российской Федерации на согласование в муниципальные образования «Заостровское», «Приморское», «Лисестровское» Приморского муниципального района, «Приморский муниципальный район»,

«Город Архангельск», на территории которых планируется к размещению линейный объект.

Разработчик рассматривает и устраняет замечания, поступившие в ходе согласования проектов.

Разработчик документации получает письменные согласия правообладателей земельных участков (арендаторов, собственников, землепользователей) на использование земельных участков (частей земельных участков) для строительства объекта: «Газопровод межпоселковый от ГРС «Рикасиха» до ст. Исакогорка Архангельской области» на безвозмездной основе, либо в случае, если на возмездной основе, то с приложением соответствующих расчетов.

13. Дополнительные требования для зон с особыми условиями использования территорий

Проект планировки территории и проект межевания территории подготовить в соответствии с требованиями законодательства, в том числе природоохранного. На всех чертежах проекта планировки должны быть обозначены зоны с особыми условиями использования территории.

14. Иные требования и условия

14.1. Изменения в настоящее задание вносятся путем принятия соответствующего распоряжения министерства строительства и архитектуры Архангельской области.

14.2. Разработанная с использованием компьютерных технологий документация должна отвечать требованиям государственных стандартов и требованиям по формированию информационной системы обеспечения градостроительной деятельности.

От заказчика:

Заместитель генерального директора
ООО «Проектно-аналитический центр
«ЛОРЕС»»

М.А. Верас

« ____ » _____ 2016 г.

От министерства строительства и архитектуры Архангельской области

Заместитель министра – начальник
управления архитектуры и
градостроительства министерства
строительства и архитектуры
Архангельской области



С.Ю. Строганова

« 02 » ноября _____ 2016 г.

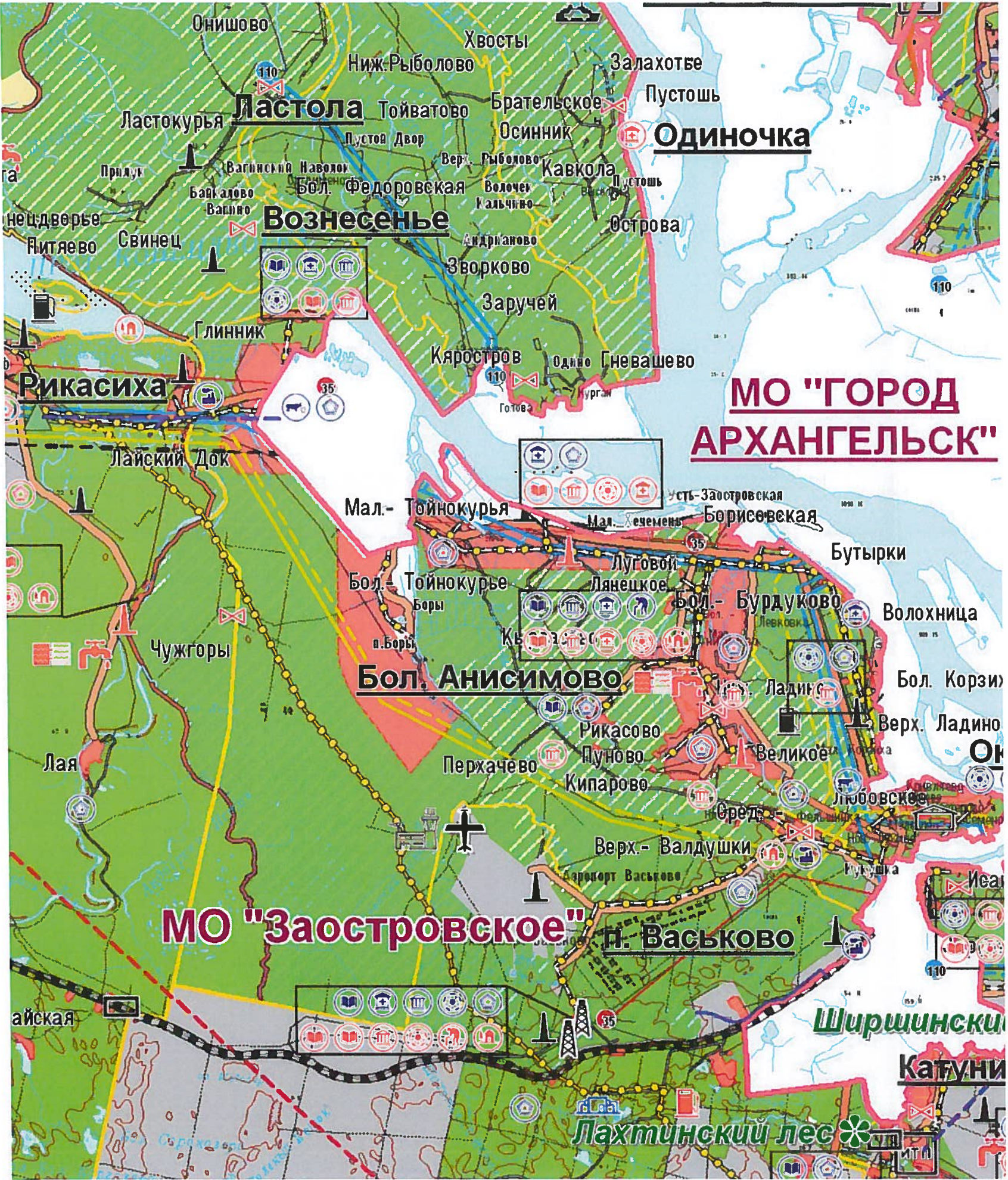
Ситуационный план с отображением планируемого линейного объекта
 М 1:100 000



Условные обозначения
 — проектируемый газопровод

Фрагмент чертежа планировочной организации территории
утвержденной схемы территориального планирования Приморского муниципального района

Приложение 2 к заданию на подготовку проекта
планировки территории и проекта межевания территории
для строительства линейного объекта «Газопровод межпоселковый
от ГРС «Рикасиха» до ст. Исакогорка Архангельской области»



УСЛОВНЫЕ ОБОЗНАЧЕНИЯ:

ГРАНИЦЫ:

- Архангельской области
- МО "Приморский муниципальный район"
- городских округов
- сельских поселений

НАСЕЛЕННЫЕ ПУНКТЫ:

- административный центр области и муниципального района
- административные центры поселений
- прочие населенные пункты

ТЕРРИТОРИИ:

- СЕЛЬСКОХОЗЯЙСТВЕННОГО НАЗНАЧЕНИЯ
- НАСЕЛЕННЫХ ПУНКТОВ
- ЛЕСНОГО ФОНДА
- ЗАПАСА
- ВОДНЫХ ОБЪЕКТОВ

ТЕРРИТОРИИ ПРОМЫШЛЕННОСТИ, ЭНЕРГЕТИКИ, ТРАНСПОРТА, СВЯЗИ, РАДИОВЕЩАНИЯ, ТЕЛЕВИДЕНИЯ, ИНФОРМАТИКИ, ОБОРОНЫ, БЕЗОПАСНОСТИ И ДРУГОГО СПЕЦИАЛЬНОГО НАЗНАЧЕНИЯ

ОСОБО ОХРАНЯЕМЫЕ ТЕРРИТОРИИ И ОБЪЕКТЫ:

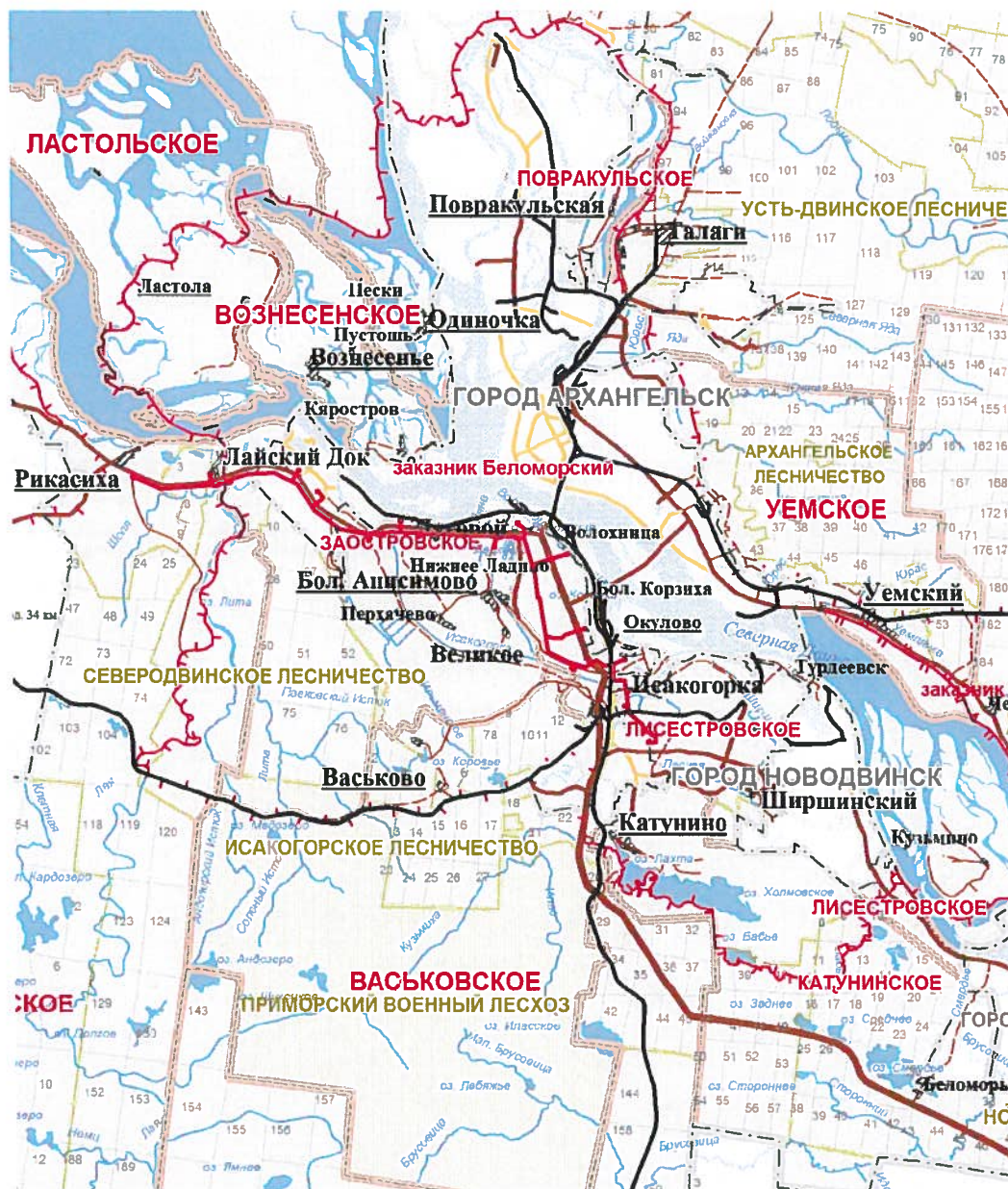
- ФЕДЕРАЛЬНОГО ЗНАЧЕНИЯ
 - музей-заповедник "Соловецкие острова"
 - национальный парк "Онежское Поморье"
 - Архангельский государственный музей деревянного зодчества и народного искусства "Малые Корелы"
- РЕГИОНАЛЬНОГО ЗНАЧЕНИЯ
 - заказники
 - памятники природы

ОБЪЕКТЫ КАПИТАЛЬНОГО СТРОИТЕЛЬСТВА:

- ФЕДЕРАЛЬНОГО ЗНАЧЕНИЯ
 - объект единой системы организации воздушного движения
 - морской терминал
 - морской порт
 - нефтеналивной терминал
 - нефтебаза
 - пограничный пункт пропуска
 - основные морские пути
 - магистральные газопроводы
 - газораспределительные станции
 - магистральный нефтепровод
 - железная дорога магистральная электрифицированная
 - железная дорога магистральная не электрифицированная
 - мост, путепровод
 - станция железнодорожная
 - дорога общего типа федерального значения
 - линейно-кабельное сооружение электросвязи
 - антенно-мачтовые сооружения
 - АТС
 - телевизионный ретранслятор
 - ЛЭП
- РЕГИОНАЛЬНОГО ЗНАЧЕНИЯ
 - объекты здравоохранения
 - железная дорога прочая не электрифицированная
 - станция железнодорожная прочая
 - дорога общего типа регионального значения
 - международный аэропорт
 - аэродром
 - маяк
 - причалные пункты
 - электростанция дизельная
 - электростанция ветровая (ВЭС)
 - подстанция
 - ЛЭП
 - ЛЭП
- МЕСТНОГО ЗНАЧЕНИЯ
 - объекты учебно-образовательного назначения
 - объекты спортивного назначения
 - объекты культурно-досугового назначения
 - объекты социального обеспечения
 - объекты отдыха и туризма
 - объекты сельскохозяйственного назначения
 - паромные переправы
 - ЛЭП
 - кабельная линия
 - газопровод распределительный
 - основные котельные
 - основные водозаборы
 - станция водонагревательная
 - водонапорная башня
 - магистральный водовод
 - основные очистные сооружения канализации
 - объекты специального назначения
 - дорога общего типа местного значения
 - частная автодорога
 - автозимник
 - плотина
 - автозаправочная станция
 - станция технического обслуживания
 - железнодорожный переезд
 - автостанция

Приложение 3 к заданию на подготовку проекта
планировки территории и проекта межевания территории
для строительства линейного объекта «Газопровод межпоселковый
от ГРС «Рикасиха» до ст. Исакогорка Архангельской области»

**Фрагмент плана границ территории муниципального образования
«Приморский муниципальный район» с отображением
планируемого газопровода
1:50 000**



Условные обозначения

Границы

- границы республик, областей и автономных округов
- границы муниципальных районов Архангельской области
- границы муниципальных образований внутри муниципального района
- лесничества
- заказники, национальные парки

Дороги

- федеральные автомобильные дороги
- региональные автомобильные дороги
- муниципальные автомобильные дороги
- проселочные и прочие дороги

17

- лесные кварталы
- земли Приморского военного лесхоза
- земли сельскохозяйственного назначения

Населенные пункты

- Ширинский — более 500 жителей
- Трехмаш — от 100 до 500 жителей

Названия

- Лестровское** — муниципального образования
- Исакогорка** — административного центра муниципального образования
- Новодвинское лесничество** — лесничества
- Заказник Уымский** — заказника, национального парка

— проектируемый газопровод



ФЕДЕРАЛЬНОЕ АГЕНТСТВО ПО НЕДРОПОЛЬЗОВАНИЮ
(Роснедра)

ДЕПАРТАМЕНТ
ПО НЕДРОПОЛЬЗОВАНИЮ
ПО СЕВЕРО-ЗАПАДНОМУ
ФЕДЕРАЛЬНОМУ ОКРУГУ
(Севзапнедра)

199155, г. Санкт-Петербург
ул. Одоевского, д. 24, корп. 1
тел. (812) 352-3013, факс (812) 352-2618
e-mail: sevzap@rosnedra.com
http://sevzapnedra.nw.ru

Заместителю
генерального директора
ООО «Проектно-аналитический
центр «ЛОРЕС»
М.А. Верас

ул. Заводская, д. 2А, г. Видное, Ленский
район, Московская область, 142700.

22.12.2015 № 01-06-34/4567
на № _____ от _____

Направляем Вам заключения об отсутствии полезных
ископаемых в недрах под участком предстоящей застройки № 209 от
22.12.2015 г., № 210 от 22.12.2015 г.

Приложение: на 2 л. в 1 экз.

Начальник

Е.И. Малютин

ФЕДЕРАЛЬНОЕ АГЕНТСТВО ПО НЕДРОПОЛЬЗОВАНИЮ МИР РОССИИ
ДЕПАРТАМЕНТ ПО НЕДРОПОЛЬЗОВАНИЮ
ПО СЕВЕРО-ЗАПАДНОМУ ФЕДЕРАЛЬНОМУ ОКРУГУ
(Севзаппедра)

Заключение № 209 АРХ
об отсутствии (наличии) полезных ископаемых в недрах
под участком предстоящей застройки на 22.12.2015г.


В пределах участка, испрашиваемого обществом с ограниченной ответственностью «Проектно-аналитический центр «ЛОРЕС», под размещение линейного объекта «Газопровод межпоселковый от ГРС «Рикасиха» до ст. Исакогорка Архангельской области», расположенного в Архангельской области с географическими координатами поворотных точек:

Номер точки	Северная широта			Восточная долгота		
	Градусы	Минуты	Секунды	Градусы	Минуты	Секунды
1	64	31	57,53	40	10	38,55
2	64	31	41,90	40	12	06,25
3	64	31	45,09	40	14	44,95
4	64	31	48,62	40	15	34,83
5	64	31	58,77	40	15	59,66
6	64	32	10,19	40	17	43,77
7	64	32	01,04	40	19	20,33
8	64	31	25,34	40	20	17,57
9	64	30	57,09	40	21	16,43
10	64	30	36,82	40	23	03,96
11	64	30	47,20	40	24	36,04
12	64	30	33,90	40	31	58,00
13	64	29	50,69	40	33	12,54
14	64	27	35,12	40	34	30,69
15	64	27	26,20	40	36	48,52
16	64	27	10,79	40	36	51,91
17	64	27	10,49	40	37	17,56
18	64	26	20,16	40	37	31,11
19	64	26	03,81	40	38	10,57
20	64	25	55,48	40	38	08,64

месторождений полезных ископаемых, учитываемых Государственным и территориальным балансами и Государственным кадастром месторождений полезных ископаемых (ГКМ) не числится.

Срок действия заключения 1 год.

Начальник



Е.И. Малютин



ПРАВИТЕЛЬСТВО АРХАНГЕЛЬСКОЙ ОБЛАСТИ

**МИНИСТЕРСТВО КУЛЬТУРЫ
АРХАНГЕЛЬСКОЙ ОБЛАСТИ**

Троицкий просп., д. 49,
г. Архангельск, 163004
Тел. (8182) 28-63-69, факс (8182) 28-63-25
E-mail: minkultao@dvinaland.ru

01.06.2015 № 407-02/1688
На № 11-08-07/942 от 01.06.2015

О предоставлении информации

Заместителю генерального
директора по строительству

А.В. Лопатину

163002, г. Архангельск,
ул. Северодвинская, д. 28,
корпус 1

Уважаемый Александр Владимирович!

Ваше обращение и схема проектируемого газопровода «Газопровод межпоселковый от ГРС «Рикасиха» до ст. Исакогорка Архангельской области (корректировка)» рассмотрены в министерстве культуры Архангельской области (далее – министерство).


Сообщаем, что на участке проектируемого газопровода «Газопровод межпоселковый от ГРС «Рикасиха» до ст. Исакогорка Архангельской области (корректировка)» объекты культурного наследия отсутствуют.

Данный участок территории мало изучен, поэтому в случае обнаружения при проведении земляных и строительных работ объектов археологического наследия необходимо приостановить работы и в течение десяти рабочих дней со дня выявления данного объекта письменно проинформировать об этом министерство.

Начальник управления
государственной охраны
объектов культурного наследия

В.П. Охремчук

Надежда Викторовна Сидорова, 21-55-31





ПРАВИТЕЛЬСТВО АРХАНГЕЛЬСКОЙ ОБЛАСТИ

**МИНИСТЕРСТВО
ПРИРОДНЫХ РЕСУРСОВ
И ЛЕСОПРОМЫШЛЕННОГО КОМПЛЕКСА
АРХАНГЕЛЬСКОЙ ОБЛАСТИ**

ул. Выучейского, д. 18, г. Архангельск, 163004
Тел. (8182) 20-77-76, факс (8182) 20-98-08
E-mail: lesdep@dvinaland.ru

Главному инженеру проектов
ООО «ПРОЕКТНО-
АНАЛИТИЧЕСКИЙ ЦЕНТР
«ЛОРЕС»

Г.Н. Ерескину

29.12.2015 № 204 - 15 / 10252

На № О-459-2 от 01.12.2015

О наличии ООПТ

Уважаемый Геннадий Николаевич!

В ответ на Ваш запрос о наличии особо охраняемых природных территорий (далее - ООПТ) в районе прохождения проектируемых газопроводов сообщаем следующее:

- объект «Газопровод межпоселковый от ГРС «Новодвинск» до ОАО «Архангельский ЦБК» Архангельской области» располагается вне границ ООПТ регионального значения;

- объект «Газопровод межпоселковый от ГРС «Рикасиха» до ст. Исакогорка Архангельской области» проходит в границах Беломорского государственного природного биологического заказника регионального значения (далее – заказник).

Согласно положению о Беломорском государственном природном биологическом заказнике, утвержденному постановлением администрации Архангельской области от 11 декабря 2006 года № 49-па, в состав заказника не входят земли населенных пунктов, земли промышленности, энергетики, транспорта, связи, радиовещания, телевидения, информатики, земли для обеспечения космической деятельности, земли обороны, безопасности и земли иного специального назначения.

Дополнительно сообщаем, что в соответствии с Федеральным законом от 23 ноября 1995 года № 174-ФЗ «Об экологической экспертизе», проектная документация объектов, строительство, реконструкцию которых предполагается осуществлять на землях особо охраняемых природных территорий регионального значения, является объектом государственной экологической экспертизы.

Приложение: 1. Положение о Беломорском государственном природном биологическом заказнике на 5 л. в 1 экз.

Министр

Седлецкая Александра Игоревна
(8182) 28-51-54

К.М. Доронин



ПРАВИТЕЛЬСТВО АРХАНГЕЛЬСКОЙ ОБЛАСТИ

ПОСТАНОВЛЕНИЕ

от 26 мая 2015 г. № 197-пп

г. Архангельск

О внесении изменений в постановление администрации Архангельской области от 11 декабря 2006 года № 49-па

В соответствии с Федеральным законом от 14 марта 1995 года № 33-ФЗ «Об особо охраняемых природных территориях», областным законом от 24 февраля 2015 года № 242-14-ОЗ «Об особо охраняемых природных территориях в Архангельской области», в целях совершенствования развития особо охраняемых природных территорий регионального значения Правительство Архангельской области **п о с т а н о в л я е т**:

1. Утвердить прилагаемые изменения, которые вносятся в постановление администрации Архангельской области от 11 декабря 2006 года № 49-па «Об утверждении Положения о Беломорском государственном природном биологическом заказнике регионального значения и о внесении изменений в некоторые нормативные правовые акты исполнительных органов государственной власти области по вопросам деятельности государственных природных биологических заказников регионального значения».

2. Министерству природных ресурсов и лесопромышленного комплекса Архангельской области совместно с государственным бюджетным учреждением Архангельской области «Центр природопользования и охраны окружающей среды» обеспечить внесение сведений о Беломорском государственном природном биологическом заказнике регионального значения в кадастр особо охраняемых природных территорий регионального значения в течение 10 дней со дня вступления в силу настоящего постановления.

3. Настоящее постановление вступает в силу через 10 дней со дня его официального опубликования.

**Временно исполняющий
обязанности Губернатора
Архангельской области**



И.А. Орлов

УТВЕРЖДЕНЫ
постановлением Правительства
Архангельской области
от 26 мая 2015 г. № 197-пп

ИЗМЕНЕНИЯ,
которые вносятся в постановление администрации
Архангельской области от 11 декабря 2006 года № 49-па

1. В пункте 2 слова «(с изменениями от 18 апреля 2003 года № 64)» исключить.

2. В пункте 3 слова «(с изменениями от 16 августа 2006 года № 101)» исключить.

3. Положение о Беломорском государственном природном биологическом заказнике регионального значения, утвержденное указанным постановлением, изложить в следующей редакции:

«УТВЕРЖДЕНО
постановлением администрации
Архангельской области
от 11 декабря 2006 года № 49-па
(в редакции постановления
Правительства Архангельской области
от 26 мая 2015 г. № 197-пп)

ПОЛОЖЕНИЕ
о Беломорском государственном природном биологическом
заказнике регионального значения

I. Общие положения

1. Настоящее положение, разработанное в соответствии с Федеральным законом от 14 марта 1995 года № 33-ФЗ «Об особо охраняемых природных территориях», областным законом от 24 февраля 2015 года № 242-14-ОЗ «Об особо охраняемых природных территориях в Архангельской области», определяет границы Беломорского государственного природного биологического заказника регионального значения (далее – заказник), режим особой охраны заказника.

2. Заказник образован с целью сохранения и восстановления редких животных, а также ценных в хозяйственном отношении видов водоплавающей дичи и других многочисленных видов охотничьих животных в местах концентрации на путях пролета, обитания и размножения в бассейне реки Северной Двины. Краткая характеристика заказника и краткое описание

основных объектов его охраны приведены в приложении № 1 к настоящему Положению.

3. Заказник расположен в Приморском муниципальном районе Архангельской области, имеет общую площадь 35,4 тыс. га и следующие границы:

от перекопа, соединяющего реку Северную Двину и реку Юрас в поселке Уемский, вниз по правому берегу реки Северной Двины до Красной пристани, далее по реке до острова Мосеев, вниз по правому берегу реки Северной Двины до реки Маймакса, далее на запад до причала Лесной Порт, вниз по правому берегу реки Северной Двины до Корабельного рукава, далее вниз по его правому берегу до реки Кривьяк, далее до Корабельного русла на его левый берег, включая остров Кривьяцкие кошки, далее на юг по берегу Никольского острова до деревни Красное, на запад, огибая с севера остров Головной, по рекам Онишовка, Передняя, Черенкома до Никольского рукава вверх по правому берегу Никольского рукава до деревни Питяево и далее на устье реки Лая, между островами Виченка и Свинец, далее вверх по левому берегу Никольского рукава до реки Цигломинка, далее на юг до реки Виткурья, далее по ней до границы 2 квартала участка закрытого акционерного общества сельскохозяйственный производственный кооператив племзавод-колхоз «Заостровский» Исакогорского участкового лесничества Архангельского лесничества, далее на юг по границам кварталов 2 – 6 участка закрытого акционерного общества сельскохозяйственный производственный кооператив племзавод-колхоз «Заостровский» Исакогорского участкового лесничества Архангельского лесничества и 2 квартала участка закрытого акционерного общества племзавод «Организатор» Новодвинского участкового лесничества Архангельского лесничества, до границы с рекой Заостровка, далее по ней на север до впадения в Никольский рукав, затем по левому берегу до реки Исакогорка, далее вниз по реке до северо-западной границы 3 квартала участка закрытого акционерного общества племзавод «Организатор» Новодвинского участкового лесничества Архангельского лесничества, далее по границе 3, 4, 5, 6, 7 кварталов участка закрытого акционерного общества племзавод «Организатор» Новодвинского участкового лесничества Архангельского лесничества и 1 квартала участка общества с ограниченной ответственностью сельскохозяйственное предприятие «Ширшинский» Новодвинского участкового лесничества Архангельского лесничества, до границы 3 квартала с рекой Северной Двиной, далее вверх по левому берегу реки до протоки Мечка-полой, по ее левому берегу вверх до протоки Шумеиха, вверх по протоке Шумеиха на правый берег реки Северной Двины, далее на север по правому берегу реки Северной Двины до реки Уемлянка, далее на север по ней до перекопа, соединяющего реки Северную Двину и Юрас.

В состав заказника не входят земли населенных пунктов, земли промышленности, энергетики, транспорта, связи, радиовещания, телевидения, информатики, земли для обеспечения космической деятельности, земли обороны, безопасности и земли иного специального назначения.

Карта заказника приведена в приложении № 2 к настоящему Положению.

4. Заказник находится в ведении министерства природных ресурсов и лесопромышленного комплекса Архангельской области.

Управление и обеспечение функционирования заказника осуществляет государственное бюджетное учреждение Архангельской области «Центр природопользования и охраны окружающей среды».

5. Объявление территории заказником производится без изъятия у собственников, пользователей и владельцев земельных участков и без ограничения их хозяйственной деятельности кроме случаев, указанных в пунктах 6 – 8 настоящего Положения.

II. Режим особой охраны заказника

6. Пользователи, владельцы и собственники земельных участков, расположенных в границах заказника, обязаны соблюдать установленный в заказнике режим особой охраны.

7. На территории заказника запрещается любая деятельность, если она противоречит целям создания заказника или причиняет вред природным комплексам и компонентам, в том числе:

1) рубка лесных насаждений, за исключением:

рубок для проведения санитарно-оздоровительных мероприятий (вырубка погибших и поврежденных лесных насаждений, очистка лесов от захламления, загрязнения и иного негативного воздействия);

рубок при проведении мероприятий по ликвидации чрезвычайной ситуации в лесах, возникшей вследствие лесных пожаров, проводимых в соответствии со статьей 53.6 Лесного кодекса Российской Федерации;

рубок, связанных со строительством, реконструкцией и эксплуатацией линейных объектов.

Деятельность, указанную во втором, третьем и четвертом абзацах подпункта 1 настоящего пункта, запрещается осуществлять в период с 1 апреля по 31 мая и с 1 сентября по 10 ноября;

2) применение ядохимикатов, минеральных удобрений, химических средств защиты растений и стимуляторов роста, за исключением их применения на землях сельскохозяйственного назначения;

3) выжигание растительности;

4) охота на все виды зверей и птиц, разорение гнезд, нор, дупел, плотин и других убежищ, сбор яиц;

5) натаска и нагонка охотничьих собак;

6) пристрелка охотничьего оружия;

7) хранение минеральных удобрений россыпью под открытым небом.

8. Строительство, реконструкция и капитальный ремонт объектов капитального строительства, связанных с обеспечением функционирования объектов инфраструктуры, расположенных в границах заказника, осуществляется в соответствии с законодательством Российской Федерации и законодательством Архангельской области.

III. Государственный надзор в области охраны и использования территории заказника

9. Региональный государственный надзор на территории заказника осуществляется в соответствии с административным регламентом исполнения министерством природных ресурсов и лесопромышленного комплекса Архангельской области государственной функции по осуществлению регионального государственного надзора в области охраны и использования особо охраняемых природных территорий регионального значения на территории Архангельской области, утвержденным постановлением Правительства Архангельской области от 17 июля 2012 года № 318-пп.

IV. Ответственность за нарушение режима особой охраны

10. Лица, виновные в нарушении режима заказника, несут административную, уголовную и иную ответственность, установленную законодательством Российской Федерации.

11. Юридические и физические лица, причинившие вред природным объектам, комплексам и их компонентам в границах заказника, обязаны возместить причиненный вред в соответствии с утвержденными в установленном порядке таксами и методиками исчисления размера ущерба, а при их отсутствии – по фактическим затратам на их восстановление.

V. Заключение

12. Ликвидация заказника производится в соответствии с областным законом от 24 февраля 2015 года № 242-14-ОЗ «Об особо охраняемых природных территориях в Архангельской области».

ПРИЛОЖЕНИЕ № 1
к Положению о Беломорском
государственном природном
биологическом заказнике
регионального значения

КРАТКАЯ ХАРАКТЕРИСТИКА

**Беломорского государственного природного
биологического заказника регионального значения,
краткое описание основных объектов его охраны**

Контур Беломорского государственного природного биологического заказника регионального значения (далее – заказник) подобран с учетом сохранения мест отдыха и кормежки перелетных птиц в акватории реки Северной Двины и ее притоков, естественных лугов и сельскохозяйственных

угодий в связи с тем, что они выполняют важную роль для мигрирующих птиц, так как первыми освобождаются от снегового покрова и служат местами отдыха и кормления перелетных птиц.

Животный мир заказника включает в себя по литературным источникам около 300 видов наземных позвоночных животных, из которых птиц – более 200, а млекопитающих – около 30 видов. На территории заказника на пролете встречается значительное количество редких и находящихся под угрозой исчезновения видов птиц. Основную ценность представляют водоплавающие птицы, занесенные в Красную книгу Российской Федерации и Красную книгу Архангельской области:

- белоклювая гагара (*Gavia adamsii*), категория 3 (R);
- лебедь-кликун (*Cygnus cygnus*), категория 3 (R);
- малый лебедь (*Cygnus bewickii*), категория 5 (Cd);
- пискулька (*Anser erythropus*), категория 2 (V);
- черная казарка (*Branta bernicla*), категория 3 (R).

В красные книги занесены также большая выпь (*Botaurus stellaris*), категория 3 (R) и серый сорокопут (*Lanius excubitor*), категория 3 (R). Большинство хищных птиц, относящихся в заказнике к так называемым залетным видам, например:

- орлан-белохвост (*Haliaeetus albicilla*), категория 3 (R);
- беркут (*Aquila chrysaetos*), категория 3 (R);
- чеглок (*Falco subbuteo*), категория 3 (R).

В устьевой области Северной Двины, а именно на открытых территориях (в том числе на лугах и полях бывших сельхозпредприятий) зарегистрировано 37 видов гусеобразных. Ежегодно в период весенних миграций через дельтовую область Северной Двины пролетает от 80 до 320 тыс. особей нескольких видов гусей (гуменник *Anser fabalis*, белолобый гусь *A. albifrons*, пискулька *A. erythropus*); 60 – 100 тыс. казарок (главным образом белощекая казарка *Branta leucopsis* и черная казарка *B. bernicla*), 11 – 17 тыс. лебедей (лебедь-кликун *Cygnus cygnus* и малый лебедь *C. bewickii*). Общее количество мигрирующих через устьевую область Северной Двины птиц достигает 800 – 1200 тыс. особей, а с учетом уток, гаг, крохалей и других утиных – 2 – 3 млн. особей. Кроме гусеобразных таким же образом используют этот район большое количество видов ржанкообразных: тулес, золотистая ржанка, хрустан, галстучник, камнешарка, круглоносый плавунчик, турухтан, исландский песочник, краснозобик, чернозобик, кулик-воробей, белохвостый песочник, грязовик, серебристая чайка и некоторые другие виды и виды отряда соколообразных – зимняк (или мохноногий канюк), сапсан и ряд других видов. Необходимо отметить, что пискулька, черная казарка (подвид *B. b. hrota*), малый лебедь и сапсан занесены в Красную книгу Российской Федерации, а чеглок – в Красную книгу Архангельской области.

В фауне позвоночных животных, относящихся к земноводным и пресмыкающимся, зарегистрировано 4 вида земноводных и 2 вида пресмыкающихся, из них обыкновенный тритон, обыкновенная жаба

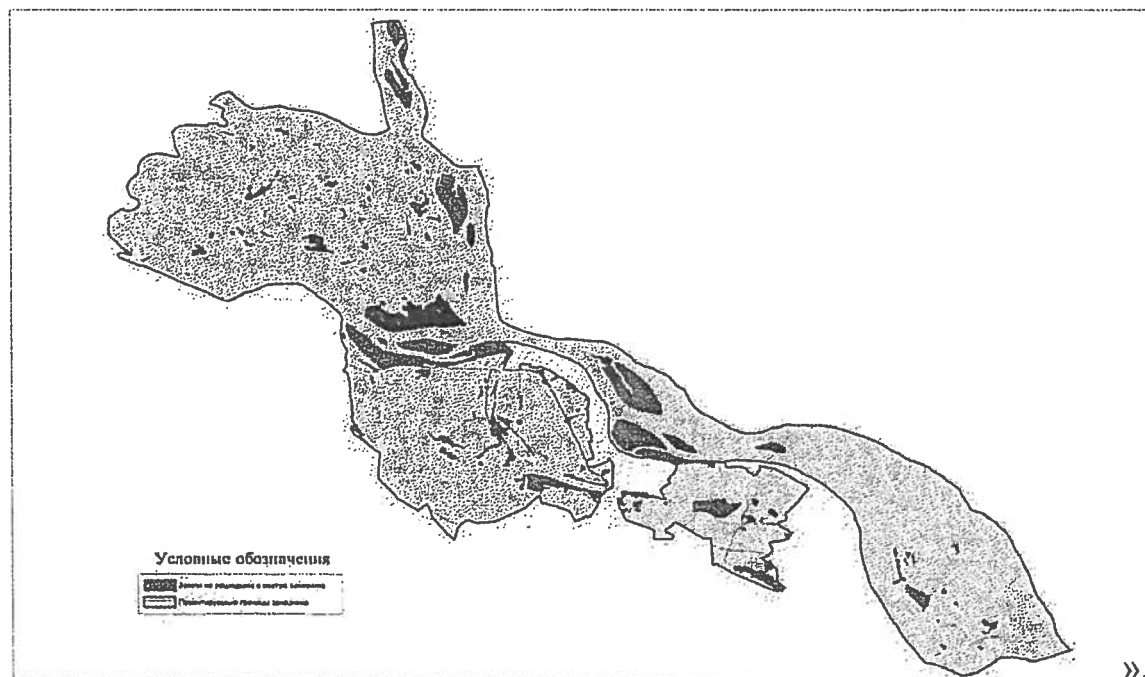
и обыкновенная гадюка распространены на территории заказника sporadically и достаточно редки.

Кроме того, дельта реки Северной Двины включена в список ключевых орнитологических территорий России международного значения, что усиливает ее охранный статус. Эта территория исключительно ценна для сохранения ихтиофауны, поскольку представляет собой кормовые угодья для чаек и уток, в том числе для их редких видов.

Более половины площади заказника занято луговыми и болотными растительными сообществами. На территории заказника обнаружено более 20 видов растений, занесенных в Красную книгу Архангельской области. Одним из важных видов растительности для целей заказника являются луговая и пойменная растительность, которая является местом гнездования, обитания и местом отдыха при перелете птиц.

ПРИЛОЖЕНИЕ № 2
к Положению о Беломорском
государственном природном
биологическом заказнике
регионального значения

КАРТА
Беломорского государственного природного
биологического заказника регионального значения



ПРОТОКОЛ

общественных (публичных) слушаний по материалам проектной документации в части оценки воздействия на окружающую среду объектов:
 «Газопровод межпоселковый от ГРС «Рикасиха» до ст. Исакогорка Архангельской области (корректировка)» шифр 378-01-365/15-29/640-1»; «Газопровод межпоселковый от г. Новодвинск до ст. Исакогорка Архангельской области» (код стройки - 29/108-1) шифр 1-01-4839/469-470-13-29/108-1; «Газопровод межпоселковый от д. Фельшинка до п. Васьково Приморского района Архангельской области» (код стройки - 29/649-1) шифр 322-01-224/678-14-29/649-1; «Газопровод межпоселковый от д. Борисовская до д. Великое Приморского района Архангельской области» (код стройки - 29/112-1) шифр 1-01-4839/469-470-13-29/112-1

г. Архангельск

Дата и время проведения: 17 января 2017 г. 10:00

Место проведения: Администрация муниципального образования «Приморский муниципальный район» (адрес: г. Архангельск, пр. Ломоносова, д. 30, каб. 45).

Организатор общественных (публичных) слушаний: Администрация муниципального образования «Приморский муниципальный район» совместно с представителем заказчика в регионе ООО «Газпром газораспределение Архангельск» и проектной организацией ООО «ЛОРЕС»

Председатель: Елфимов Ю.А., заместитель главы местной администрации, начальник управления по инфраструктурному развитию и муниципальному хозяйству

Секретарь: Новицкая М.С., инженер по МКУ «Управление по капитальному строительству»

Состав представленных для ознакомления материалов:

Разделы «Мероприятия по охране окружающей среды» проектной документации объектов:

«Газопровод межпоселковый от ГРС «Рикасиха» до ст. Исакогорка Архангельской области (корректировка)» шифр 378-01-365/15-29/640-1»;

«Газопровод межпоселковый от г. Новодвинск до ст. Исакогорка Архангельской области» (код стройки - 29/108-1) шифр 1-01-4839/469-470-13-29/108-1;

«Газопровод межпоселковый от д. Фельшинка до п. Васьково Приморского района Архангельской области» (код стройки - 29/649-1) шифр 322-01-224/678-14-29/649-1

г. Архангельск;

«Газопровод межпоселковый от д. Борисовская до д. Великое Приморского района Архангельской области» (код стройки - 29/112-1) шифр 1-01-4839/469-470-13-29/112-1

Заказчик – ООО «Газпром инвестгазификация», представитель заказчика в регионе ООО «Газпром газораспределение Архангельск».

Разработчик материалов - ООО «ПАЦ «ЛОРЕС».

Информация о проведении общественных (публичных) слушаний доведена до сведений общественности через средства массовой информации:

- на региональном уровне через газету «Архангельск» от 01.12.2016 № 47 (4772)
- на муниципальном уровне через газету «У Белого моря» от 01.12. 2016г. №47(8175).

Материалы слушаний были доступны для ознакомления в Администрации муниципального образования «Приморский муниципальный район». Предложений и замечаний за всё время с момента опубликования до 17 января 2017 г. не поступило.

Повестка дня общественных (публичных) слушаний

Оценка воздействия проектируемых объектов на окружающую среду ООПТ «Беломорский природный биологический заказник регионального значения».

Докладчики:

Главный инженер проектов ООО «ПАЦ «ЛОРЕС» Ерескин Г. Н.

Главный инженер проектов ООО «ПАЦ «ЛОРЕС» Ючкова Н.М.

В общественных (публичных) слушаниях приняли участие 10 человек.

Список участников на отдельном листе прилагается.

Слушали:

1. Елфимова Ю.А., председателя общественных (публичных) слушаний, со вступительным словом о проведении публичных слушаний;

2. Главных инженеров проектов Ерескина Г.Н. и Ючкову Н.М. доложивших общую информацию по проектируемым объектам.

Обсуждение

Вопрос 1:

Ершова А.В. консультант отдела архитектуры и градостроительства администрации МО «Приморский муниципальный район»

Какие охранные зоны остаются после строительства газопроводов?

Ответ:

Охранная зона (ОЗ) проектируемых газопроводов будет установлена после их строительства и составляет:

- по 2 м в каждую сторону от оси для стальных газопроводов;
- по 3 м в каждую сторону от оси для газопроводов проходящим по участкам лесного фонда;
- 2 м с одной стороны и 3м со стороны укладки провода-спутника для полиэтиленовых газопроводов.

Вопрос 2:

Новицкая М.С. инженер МКУ «Управление по капитальному строительству»

Какие экологические риски учитываются при строительстве и эксплуатации газопроводов?

Ответ:

При строительстве газопроводов предусмотрены мероприятия по охране окружающей среды. Выбросы загрязняющих веществ от строительной техники (строительных машин и механизмов, сварочных аппаратов) работ не превышают ПДК загрязняющих веществ, выбрасываемых в атмосферный воздух в границах ООПТ и по трассе газопровода в целом.

На землях предусмотрена техническая и биологическая рекультивация земель после строительства. Переходы водных объектов предусмотрены методом ННБ, который исключает воздействие на биосреду водных объектов.

Вопрос 3:

Ершова А.В. консультант отдела архитектуры и градостроительства администрации МО «Приморский муниципальный район»

Какие меры принимаются в случае непреднамеренного повреждения газопроводов. Какие меры принимаются при авариях?

Ответ: При возникновении аварийных ситуаций на объектах, проектной документацией предусмотрено дистанционное управление за технологическими процессами.

При повреждении газопроводов предусмотрено автономное отключение аварийных участков. Работы по устранению аварий выполняют аварийные бригады эксплуатирующей организации ООО «Газпром газораспределение Архангельск»

Вопрос 4:

Ружников Н.И. главный специалист отдела земельных отношений администрации МО «Приморский муниципальный район»

Охранные зоны (ОЗ) будут ставится на государственный кадастровый учет?

Ответ:

После завершения строительства ОЗ будут поставлены на кадастровый учет.

Вопрос 5:

Петухова З.Г. начальник отдела архитектуры и градостроительства администрации МО «Приморский муниципальный район»

Установка провода-спутника на газопроводе — это новшество? Как он работает?

Ответ:

Провод-спутник прокладывается с правой стороны газопровода по ходу газа и служит для точного определения места прокладки газопровода в земле. Провод – спутник выводится на поверхность земли в колонки для подключения аппаратуры и определения месторасположения газопровода.

Выступили:

Председатель Елфимов Ю.А. объявил об окончании общественных (публичных) слушаний, подвел итоги слушаний, предложил одобрить разработанную проектную документацию по прокладке газопровода, в том числе на ООПТ «Беломорский природный биологический заказник регионального значения». Сообщил, что протокол общественных (публичных) слушаний будет представлен в ООО «Газпром газораспределение Архангельск», в Администрацию муниципального образования «Приморский муниципальный район» и направлен в органы государственной экологической экспертизы в составе пакета документов к материалам ОДУ.

Постановили:

1. Общественные слушания признать состоявшимися.
2. Одобрить реализацию намечаемой деятельности заказчика ООО «Газпром инвестгазификация» в соответствии с проектной документацией по объектам проектирования газопроводов и утвердить Протокол в установленном порядке.

Приложение:

Лист регистрации участников общественных (публичных) слушаний материалов на 1 л. в 1 экз.

Подписи:

Председатель

Заместитель главы местной администрации, начальник управления по инфраструктурному развитию и муниципальному хозяйству

Елфимов Ю.А.

Представитель Заказчика

ООО «Газпром инвестгазификация», представитель заказчика в регионе ведущий инженер ООО «Газпром газораспределение Архангельск»

Соснин И.А.

Представитель разработчика материалов

ООО «ПАЦ «ЛОРЕС» главные инженеры проектов:

Ерескин Г.Н.

Ючкова Н.М.

Секретарь





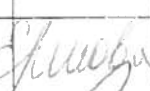





Инженер МКУ «Управление по капитальному строительству»

Новицкая М.С.

Список присутствующих на общественных слушаниях (обсуждениях) по материалам: «Газопровод межпоселковый от ГРС «Рикасиха» до ст. Исакогорка Архангельской области», «Газопровод межпоселковый от г. Новодвинск до ст. Исакогорка Архангельской области», «Газопровод межпоселковый от д. Фельшинка до п. Васьково Приморского района Архангельской области», «Газопровод межпоселковый от д. Борисовская до д. Великое Приморского района Архангельской области»

г. Архангельск

17 января 2017 г.

№ /п	ФИО	Муниципальное образование	Должность	Подпись
1	Елфимов Юрий Алексеевич	Администрация МО «Приморский муниципальный район»	Заместитель главы местной администрации, начальник Управления по инфраструктурному развитию и муниципальному хозяйству	
2	Михайлов Михаил Васильевич	Администрация МО «Катуниинское»	Глава МО «Катуниинское»	
3	Петухова Зоя Георгиевна	Администрация МО «Приморский муниципальный район»	Начальник отдела архитектуры и градостроительства	
4	Назаров Евгений Валентинович	Администрация МО «Приморский муниципальный район»	Главный специалист отдела архитектуры и градостроительства	
5	Ершова Анастасия Викторовна	Администрация МО «Приморский муниципальный район»	Консультант отдела архитектуры и градостроительства	
6	Ружников Николай Игоревич	Администрация МО «Приморский муниципальный район»	Главный специалист отдела земельных отношений	
7	Зайцева Анна Николаевна	Администрация МО «Приморский муниципальный район»	Главный специалист отдела жилищно-коммунальной политики	
8	Полетаев Дмитрий Сергеевич	Администрация МО «Приморский муниципальный район»	Главный специалист отдела жилищно-коммунальной политики	
9	Новицкая Марина Сергеевна	Администрация МО «Приморский муниципальный район»	Инженер МКУ «Управление по капитальному строительству»	
10	Колыбина Юлия Сергеевна	Администрация МО «Приморский муниципальный район»	Экономист МКУ «Управление по капитальному строительству»	



ФЕДЕРАЛЬНОЕ АГЕНТСТВО ВОДНЫХ РЕСУРСОВ

**ДВИНСКО-ПЕЧОРСКОЕ БАССЕЙНОВОЕ
ВОДНОЕ УПРАВЛЕНИЕ
ФЕДЕРАЛЬНОГО АГЕНТСТВА
ВОДНЫХ РЕСУРСОВ
(Двинско-Печорское БВУ)**

Отдел водных ресурсов по Архангельской области
и Ненецкому автономному округу

наб. Северной Двины, д. 56, г. Архангельск. 163000
тел. (8182) 20-79-48, тел./факс (8182) 21-03-56
e-mail: arh_pao@dpbv.ru
http://www.dpbvu.ru

от 16.02.2016 № А-22/189

На № _____ от _____

Главному инженеру проектов
ООО «ЛОРЕС»

Ерескину Г.Н.

ул. Заводская, д.2А, г. Видное,
Ленинский район, Московская область
142700

О предоставлении информации

Отдел водных ресурсов по Архангельской области и Ненецкому АО Двинско-Печорского БВУ в соответствии с письмом от б/н, б/д (вх. 10.02.2016 №853) сообщаем следующее.

Сведения о пересекаемых газопроводами водных объектах, согласно представленному к письму заявлению направлены в Ваш адрес письмами от 16.02.2016 №А-22/177-179,183-189, 190.

По вопросу предоставления сведений по водоохранной зоне и прибрежной защитной полосе пересекаемых газопроводами водных объектов, сообщаем следующее.

Согласно ст.65 Водного кодекса ширина водоохранной зоны рек или ручьев устанавливается от их истока для рек или ручьев протяженностью:

- 1) до десяти километров - в размере пятидесяти метров;
- 2) от десяти до пятидесяти километров - в размере ста метров;
- 3) от пятидесяти километров и более - в размере двухсот метров.

Согласно справочника «Ресурсы поверхностных вод СССР. Гидрологическая изученность. Северная край», 3 том под редакцией И.М. Жила, г. Ленинград. 1965г. протяженность водных объектов:

- река Лая – 131 км, соответственно, ширина водоохранной зоны 200м;
- река Виткурья – 11 км, соответственно, ширина водоохранной зоны 100м;
- река Шоля – 11 км, соответственно, ширина водоохранной зоны 100м;
- протока Исакогорка (Цигломинка) реки Северная Двина – реки Северная Двина 744, в т.ч. протоки Исакогорка (Цигломинка) 26 км, соответственно, ширина водоохранной зоны 200 м.

По остальным водным объектам, указанным в заявлении, сведения отсутствуют.

Ширина прибрежной защитной полосы устанавливается в зависимости от уклона берега водного объекта и составляет тридцать метров для обратного или нулевого уклона, сорок метров для уклона до трех градусов и пятьдесят метров для уклона три и более градуса.

Ширина прибрежной защитной полосы реки, озера, водохранилища, имеющих особо ценное рыбоводное значение (места нереста, нагула, зимовки рыб и других водных биологических ресурсов), устанавливается в размере двухсот метров независимо от уклона прилегающих земель.

Информация об уклоне берега в местах пересечения водных объектов газопроводом в отделе отсутствует.

Одновременно с этим, информируем Вас о существующих запретах и ограничениях, связанных с хозяйственной деятельностью в границах водоохранных зон и прибрежной защитной полосе, согласно ст. 65 Водного кодекса.

Заместитель руководителя —
начальник отдела



С.О. Нагибин

Гончар Н.С.
(8182) 21 41 58

ОБЩЕСТВО С ОГРАНИЧЕННОЙ ОТВЕТСТВЕННОСТЬЮ ПРОЕКТНО-АНАЛИТИЧЕСКИЙ ЦЕНТР «ЛОРЕС»		
Изм. №	473	
1	03	20/6 г.

Министерство транспорта Архангельской области

Государственное казенное учреждение
Архангельской области
«Дорожное агентство «Архангельскавтодор»
(ГКУ Архангельской области
«Дорожное агентство «Архангельскавтодор»)

ул. Комсомольская, д. 38, корп. 1
г. Архангельск, 163072
тел. (8182) 20-64-55
факс (8182) 24-20-46
e-mail: info@ador.ru

от 18.10.2016 № 3240/02

На № 0-409-2 от 10.10.2016

Главному инженеру проектов
ООО «Проектно-аналитический
центр «Лорес»
Г.Н.Ерескину

142700, Московская область,
Ленинский район, г. Видное,
ул. Заводская, д. 2 А
тел. (495) 357-04-00
факс: (495) 357-04-01

Приморский РДО

О согласовании проектной документации
прокладки газопровода

ГКУ Архангельской области «Дорожное агентство «Архангельскавтодор» согласовывает проектную документацию по объекту «Газопровод межпоселковый от ГРС «Рикасиха» до ст. Исакогорка Архангельской области» (шифр: 378-01-365/15-29/640-1-ППО1, том 2.1 «План трассы» и 378-01-365/15-29/640-1-ППО2, том 2.2 «Продольные профили трассы») в части прокладки газопровода за границей полосы отвода автодорог и его пересечение с автомобильными дорогами общего пользования регионального значения Подъезд к дер. Боры от автомобильной дороги "Подъезд к г. Северодвинск" (Точка №1 на Схеме - пересечение автодороги ориентировочно на км 0+100), Подъезд к пос. Луговой от автомобильной дороги "Подъезд к г. Северодвинск" (Точка №3 на Схеме - пересечение на км 0+070), Подъезд к дер. Рикасово от автомобильной дороги "Подъезд к г. Северодвинск" (Точка №4-№9 на Схеме - за полосой отвода вдоль автодороги и при пересечении на км 0+070), Подъезд к дер. Левковка от автомобильной дороги "Подъезд к г. Северодвинск" (Точка №5 на Схеме - пересечение на км 0+070), Подъезд к дер. Фельцинка от автомобильной дороги М-8 "Холмогоры" (Точка №6 на Схеме - за полосой отвода вдоль автодороги) в Приморском районе Архангельской области.

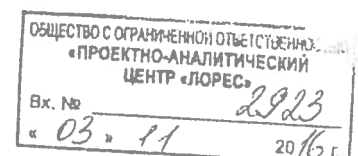
В остальном технические условия ГКУ Архангельской области «Дорожное агентство «Архангельскавтодор» от 05.05.2016 г. № 1240/02 подлежат обязательному исполнению.

Заместитель директора



Д.А. Кулижников

Исп. А.Г. Соколов
(8182) 45-42-77





ФЕДЕРАЛЬНОЕ КАЗЕННОЕ УЧРЕЖДЕНИЕ
«УПРАВЛЕНИЕ АВТОМОБИЛЬНОЙ МАГИСТРАЛИ
МОСКВА – АРХАНГЕЛЬСК
ФЕДЕРАЛЬНОГО ДОРОЖНОГО АГЕНТСТВА»
(ФКУ «Упрдор «Холмогоры»)
Победы пр-т, д.33, г. Вологда, 160001
тел. (8172) 72-37-55, факс (8172) 72-37-13
E-mail: sevzap@vologda.ru
ИНН 3525065660

21.04.14 № 1109

На № _____ от _____

Главному инженеру проектов ООО
«ПАЦ «ЛОРЕС»
Г.Н.Ерескину

Ул. Заводская, д. 2 а, г. Видное, Ленинский район,
Московская область, 142700

ФКУ Упрдор «Холмогоры» согласовывает проектные решения по размещению инженерных коммуникаций в полосе отвода при пересечении межпоселковым газопроводом автомобильной дороги федерального значения М-8 «Холмогоры» Москва-Ярославль-Вологда-Архангельск, на участках км 1219+030, км 1220+240, км 1224+075, а также автомобильной дороги федерального значения М-8 «Холмогоры» Москва-Ярославль-Вологда-Архангельск, подъезд к г. Северодвинск, на участках км 0+650, км 6+300, км 10+650, км 12+030, км 15+870.

Также, ФКУ Упрдор «Холмогоры» согласовывает проектные решения по размещению инженерных коммуникаций (межпоселкового газопровода) в границах придорожной полосы автомобильной дороги общего пользования федерального значения М-8 «Холмогоры» Москва-Ярославль-Вологда-Архангельск, подъезд к г. Северодвинск, на участках км км 0+650 – км 9+050 (слева) и км 0+650 – км 0+896 (справа).

Одновременно поясняю, что согласование проектной документации не дает право на производство работ по размещению инженерных коммуникаций в полосе отвода автомобильной дороги общего пользования федерального значения М-8 «Холмогоры» Москва-Ярославль-Вологда-Архангельск с подъездом к г. Северодвинск.

В соответствии с Федеральным законом № 257-ФЗ от 08.11.07 г. «Об автомобильных дорогах и о дорожной деятельности в Российской Федерации и о внесении изменений в отдельные законодательные акты Российской Федерации», прокладка инженерных коммуникаций и их эксплуатация в границах полосы отвода автомобильной дороги осуществляется владельцами таких инженерных коммуникаций (или за их счет) на основании:

- договора, заключаемого владельцами таких инженерных коммуникаций с владельцем автомобильной дороги (ст. 19 ФЗ №257-ФЗ от 08.11.2007 г.);
- заключенного соглашения об установлении публичного сервитута на использование земельного участка в границах полосы отвода, в целях прокладки и эксплуатации инженерных коммуникаций;
- разрешения на строительство, предусмотренного ст. 55 Градостроительного кодекса Российской Федерации.

Зам. начальника

Ю.А.Мельхер

Исп. Мормина Анна Анатольевна, тел. (8172) 72-43-10, E-mail: morminaaa@holmogory.ru



Публичное акционерное общество - Межрегиональная
распределительная сетевая компания Северо-Запада,
филиал ПАО - МРСК Северо-Запада - Архэнерго -
Производственное отделение «Архангельские электрические сети»
Почтовый адрес: Кузнецкий проезд, 4-й проезд, 5,
г. Архангельск, 163045, тел. (8182) 67-65-59, факс: (8182) 27-62-65,
e-mail: aeginfo@rosseti.ru

№ 20 .01.2017
№О-444-2

№ 10-54/ 1094
от 31.10.2016

О согласовании проекта

Главному инженеру проектов
ООО «Проектно-аналитический
центр «Лорес»

Г.Н. Ерескину

142700, Московская область,
Ленинский район, г.Видное,
ул.Заводская, д2А

Уважаемый Геннадий Николаевич!

Производственное отделение «Архангельские электрические сети» филиала
ПАО «МРСК Северо-Запада» «Архэнерго» согласовывает проектную документацию
по объекту «Газопровод межпоселковый от ГРС «Рикасиха» до ст.Исакогорка
Архангельской области» в части пересечений и параллельного следования
газопровода с сетями электроснабжения 0,4 - 110кВ, эксплуатируемыми
производственным отделением «Архангельские электрические сети»

Главный инженер
производственного отделения

А.Г. Лудников

ав-2



ФЕДЕРАЛЬНАЯ
СЛУЖБА БЕЗОПАСНОСТИ
РОССИЙСКОЙ ФЕДЕРАЦИИ
(ФСБ России)
РЕГИОНАЛЬНОЕ УПРАВЛЕНИЕ
ПО АРХАНГЕЛЬСКОЙ ОБЛАСТИ

«28» декабря 2016 г. № 82/12/2 - 5143
163000 г. Архангельск

О согласовании
проектной документации

Главному инженеру проектов
ООО «Лорес»

Г.Н. Ерескину

142700, Московская область,
Ленинский район, г. Видное,
ул. Заводская, д. 2А

Уважаемый Геннадий Николаевич!

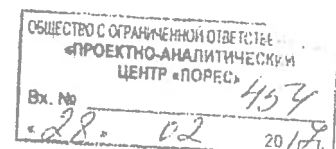
Региональное управление ФСБ России по Архангельской области, рассмотрев представленную документацию, согласовывает проектную документацию по объекту «Газопровод межпоселковый от ГРС «Рикасиха» до ст. Исакогорка Архангельской области».

Представленную проектную документацию Вам необходимо согласовывать с Архангельским филиалом ПАО «Ростелеком».

Начальник Регионального управления

Н.В. Нагуманов

Вх. № 158
28.02.2017





Публичное акционерное общество
междугородной и международной электрической
связи «Ростелеком»

АРХАНГЕЛЬСКИЙ ФИЛИАЛ

Отдел технического учета

СОГЛАСОВАНИЕ № 2
на производство работ в охранной зоне магистральных кабелей связи

Дата выдачи 18.01.2017г. Срок действия до 18.01.2018 г.

Срок действия продлен до _____

(должность продлившего) (Ф.И.О.) (подпись) (дата)

Наименование объекта (по проекту): Строительство межпоселкового газопровода от ГРС «Рикасиха» до ст. Исакогорка Архангельской области.

Номер заказа: -

Номер чертежа: 378-01-365/15-29/640-1-ППО1 (Том 2.1).

Проектная организация: ООО «ЛОРЕС»

Заказчик: ООО «Газпром инвестгазификация»

Подрядчик: -

Характер работ: Строительство межпоселкового газопровода в охранной зоне КЛС ПАО «Ростелеком»

Место производства работ в охранной зоне: К 927715 (Архангельск – Северодвинск – Онега); К 927710 (Архангельск – Новодвинск – Холмогоры – Емецк – Березник – Сойга – Красноборск – Котлас); К 927709 (Архангельск – Северодвинск); Бронированные кабели связи; Воздушные линии связи; Воздушные линии радиофикации напряжением 240 В и 30В.

Организационные мероприятия.

1. За три дня до начала производства работ вызвать представителя ПАО «Ростелеком» для уточнения трассы прохождения кабеля связи и принятия на сохранность типовых знаков по акту на всем участке производства работ.

2. До начала работ издать приказ или распоряжение руководителя организации, ведущей работы в охранной зоне кабеля связи, о назначении ответственного лица за производство указанных в данном согласовании работ в охранной зоне и сохранность кабелей связи.
3. До начала работ представить данные о индексе, почтовом адресе, организации, ФИО руководителей, их телефонах, структуре организации, количестве землеройных механизмов
4. До начала работ представить план работ на год (в случае невозможности – на квартал)
5. До начала работ составить список работников, выполняющих землеройные работы, для получения предупреждений. Ознакомить работающих под роспись с трассой прохождения кабелей связи, провести инструктаж о порядке производства работ, обеспечивающих сохранность сооружений связи, ознакомить с «Правилами охраны линий и сооружений связи», законодательством РФ об административной и материальной ответственности за повреждение кабельной линии связи, приказом по своей организации «Об обеспечении сохранности кабельной линии связи»
6. Все работы производить в присутствии представителя ПАО «Ростелеком».
7. Обязательное присутствие на раскопке лица, ответственного за производство работ со стороны подрядчика.
8. Применение землеройной техники и ударных механизмов в охранной зоне **ЗАПРЕЩАЕТСЯ!**

Технические условия:

1. Все виды работ в охранной зоне кабельных линий связи ПАО «Ростелеком» (+2м с каждой стороны) вести вручную, без применения механизмов и ударных инструментов, только в присутствии, представителя Архангельского филиала ПАО «Ростелеком» (тел. (8182) 20-50-01.
2. Выполнить шурфование на протяжении всех участков проведения работ для точного определения местоположения и глубины заложения кабельных линий связи ПАО «Ростелеком».
3. Разработку грунта механизированным способом производить не ближе 3 метров от существующей трассы кабелей связи и только в присутствии представителя ПАО «Ростелеком».
4. При пересечении:
 - 4.1 Проектируемый газопровод проложить ниже кабелей связи на расстояние не менее 1,0 м.
 - 4.2 Существующие кабели связи должны быть надежно защищены от случайных механических повреждений, заключены в укрепленные деревянные короба, разрезные металлические трубы и надежно подвешены;
 - 4.3 При выполнении прокола методом ГНБ, исключить размещение рабочего и приемного котлованов в охранной зоне кабельных линий ПАО «Ростелеком».
 - 4.4 Исключить стыки труб.
 - 4.5 Обеспечить обратную послойную засыпку траншеи, с проливом слоев водой.
5. При параллельном прохождении обеспечить минимальное расстояние не менее 3,0 м между газопроводом и кабелями связи ПАО «Ростелеком».

6. На время ведения работ обеспечить круглосуточную охрану кабеля связи от хищения и повреждения посторонними лицами.
7. Запрещается складирование материалов и грунта на трассе кабельных линий связи.
8. Проезд автотранспорта и других механизмов по сооружениям связи без оборудованных переездов запрещен.
9. Исключить выкорчевку деревьев и кустарников в охранной зоне кабельных линий связи ПАО «Ростелеком».
10. Не допускать закапывание кустарника, деревьев и других материалов в охранной зоне кабельных линий связи ПАО «Ростелеком»
11. Наш представитель имеет право останавливать ведение работ в случае нарушения условий данного согласования.

Схема пересечения:



378-01-365/15-29/640-1-ГПО1 (Том 2.1)

За нарушения «Правил охраны линий и сооружений связи РФ» и невыполнение условий согласования лица, ответственные за производство работ, несут ответственность, а при повреждениях кабельных линий связи организация возмещает стоимость простоя связей и восстановительных работ.

ПАО «Ростелеком» оставляет за собой право вносить изменения в согласование с целью недопущения повреждения кабельных линий связи.

По всем вопросам, касающимся производства земляных работ, обращаться по адресу:

163000 г. Архангельск, пр. Ломоносова, д.142, каб.3 тел. (818 2) 65-42-19.

Согласование разработал:	<u>Начальник ОТУ</u>	<u>М.П. Некипелова</u>	
	(должность)	(Ф.И.О.)	(подпись)
Согласование утвердил:	<u>Заместитель директора филиала-Технический директор</u>	<u>С.В. Рязанов</u>	
	(должность)	(Ф.И.О.)	(подпись)
Согласование получил:	_____	_____	_____
	(должность)	(Ф.И.О.)	(подпись)

Полное наименование предприятия, адрес и телефон юридического или физического лица, получившего согласование: 142700, Московская область, Ленинский район, г. Видное, ул. Заводская, д. 2А.



МУНИЦИПАЛЬНОЕ УНИТАРНОЕ ПРЕДПРИЯТИЕ
МУНИЦИПАЛЬНОГО ОБРАЗОВАНИЯ "ГОРОД АРХАНГЕЛЬСК"

ВОДОКАНАЛ

163002, г. Архангельск, ул. Касаткиной, 9; тел. (8182) 68-21-64, факс 68-21-64; e-mail: main@arhvodokanal.ru
ИНН 2901012238 КПП 290101001 Код ОКПО 03258093, Код ОКОНХ 90290, Банк: Архангельское ОСБ № 8637

Исх. № 6869 от «28» 09 2015 г.

На исх. № АП-08-07/1710 от 09.09.2015 г.

Заместителю генерального директора
ООО «Газпром газораспределение
Архангельск»
А.В. Лопатину
163002, г. Архангельск,
ул. Северодвинская, д. 28, корп. 1

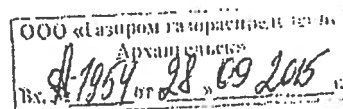
МУП «Водоканал» согласовывает размещение проектируемых объектов «Газопровод межпоселковый от пос. Силикатный до ГГРП г. Архангельска Архангельской области» и «Газопровод межпоселковый от ГРС «Рикасиха до ст. Исакогорка Архангельской области» при выполнении следующих условий:

1. Выполнить инженерные изыскания, в объёме необходимом для разработки проектов;
2. Проекты указанных объектов согласовать с МУП «Водоканал»;
3. Проект объекта «Газопровод межпоселковый от ГРС «Рикасиха» до ст. Исакогорка Архангельской области» дополнительно согласовать с МУП «Водоочистка», в ведении которого находятся сети водопровода и канализации посёлков Цигломень, Зеленец и ст. Исакогорка;
4. При параллельном размещении газопроводов с сетями водопровода и канализации исключить попадание указанных сетей в охранные зоны газопроводов и газорегуляторных пунктов;
5. При пересечении газопроводов с водопроводными и канализационными сетями обеспечить нормативное расстояние между трубами согласно СНиП 2.07.01-89;
6. До начала работ вызвать на место представителей МУП «Водоканал» по т. 68-46-59 для уточнения месторасположения сетей водопровода и канализации, а также сдачу их под сохранность производителю работ;
7. В случае планирования земельных работ бестраншейным методом в местах пересечений с сетями водопровода и канализации, производителю работ данные земляные работы согласовать с МУП «Водоканал» дополнительно;
8. Земляные работы на расстоянии менее 3-х метров от водопровода и канализации вести вручную, в талом грунте, без применения ударных механизмов, под контролем представителей МУП «Водоканал»;
9. Во время работ обеспечить сохранность сетей водопровода и канализации, а также беспрепятственный доступ к ним для обслуживания и ремонта.

Директор

С.В. Рыжков

Панов Александр Антонович
68-56-62



ОТ: ГАЗПРОМ ТРАНСГАЗ УХТА

ТЕЛ: 8216 736988

14 МАР 2017 16:33 С.1



ПАО «ГАЗПРОМ»
ОБЩЕСТВО С ОГРАНИЧЕННОЙ
ОТВЕТСТВЕННОСТЬЮ
«ГАЗПРОМ ТРАНСГАЗ УХТА»
(ООО «Газпром трансгаз Ухта»)

Главному инженеру проекта
ООО «ПАЦ Лорес»

Г.Н. Ереськину

факс: (495) 357-04-01

Ленина пр-т, д. 39/2, г. Ухта,
Республика Коми, Российская Федерация, 169300
Тел.: (8216) 76-00-50, факс: (8216) 73-89-88
E-mail: sgr@supergazprom.ru, www.ukhtie-lr.gazprom.ru
ОКПО 00159025, ОГРН 1021100731100, ИНН/КПП 1102024484/997250001
14 МАР 2017 № 04-3836
на № _____ от _____

О согласовании документации

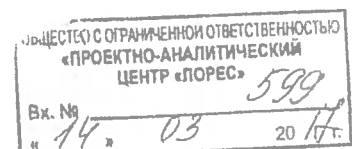
Уважаемый Геннадий Николаевич!

В ответ на Ваш исх. №О-94-2 от 16.02.2017 в рамках реализации проекта «Газопровод межпоселковый от ГРС «Рикасиха» до ст. Исакогорка Архангельской области» сообщаем, что согласовываем представленную на рассмотрение документацию в части пересечений проектируемого газопровода с инженерными коммуникациями ООО «Газпром трансгаз Ухта».

Заместитель генерального директора
по эксплуатации газопроводов

А.В. Крюков

П.А. Кожеевников
(8216) 772-464



Государственный учет лесного участка в составе земель лесного фонда	
Номер учетной записи в государственном лесном реестре <u>2844 - 2016 - 09</u>	
Условный номер ____ : ____ : ____ :	
Кадастровый номер ____ : ____ : ____ :	

УТВЕРЖДАЮ
министр природных ресурсов
и лесопромышленного комплекса
Архангельской области

К.М. Доронин
«29» сентября 2016 года

Проектная документация

г. Северодвинск
(населенный пункт)

04 августа 2016 г.
(дата)

Инженер II категории Северодвинского лесничества Килина Зинаида Геннадьевна
(должность, Фамилия Имя Отчество представителя лесничества)
главный специалист-эксперт Северодвинского участкового лесничества Тенев Александр Витальевич
мастер участка Лайского участкового лесничества Родионов Валерий Александрович
(должность, Фамилия Имя Отчество представителя участкового лесничества)

провели натурное техническое обследование лесного участка в целях использования лесов
-строительство, реконструкция и эксплуатация линейного объекта объекта: «Газопровод межпоселковый от ГРС «Рикасиха» до ст. Исакогорка Архангельской области».
(вид разрешенного использования лесов в соответствии со ст. 25 Лесного Кодекса РФ, название объекта прописывается полностью)

При обследовании установлено:

1. Участок расположен: Северодвинское лесничество Северодвинское участковое лесничество квартал № 8 выдел 1(ч). Общая площадь 1,376 га (длина 911 м, ширина 16 м.). Линейный объект присоединяется к ГРС «Рикасиха».
(Лесничество, участковое лесничество, участок, № квартала, № выдела)
2. Муниципальный район МО «Приморский»
3. Распределение площади лесного участка:

Общая площадь лесного участка:	1,367 га
Лесные земли:	га
Покрытые лесной растительностью:	га
в.т.ч. лесные культуры:	га
Не покрытые лесной растительностью:	га
в.т.ч. несомкнувшиеся лесные культуры:	га
лесные питомники, плантации:	га
редины естественные:	га
Фонд лесовосстановления:	га
гари	га
погибшие древостои	га
вырубки	га
прогалины, пустоши	га
Нелесные земли:	1,367 га
пашни	га
воды	га
дороги, просеки	га
усадыбы	га
болота	1,367 га
пески	га
прочие земли (водопровод)	га

4. Таксационное описание лесного участка:

№ квартала	№ выдела	Площадь га	Состав насаждения	Возраст, лет	Бонитет	Полнота	Общий запас древесины, (корневой) м ³	Целевое назначение лесов (эксплуатационные и категории защитных лесов)	Особо защитные участки
Северодвинское участковое лесничество, участок									
8	1 (ч)	1,367	болото					Зеленые зоны (защитные полосы лесов, расположенные вдоль дорог)	-
ВСЕГО:		1,367					-		
Северодвинское участковое лесничество									
Защитные леса: категория защитности: Зелёные зоны, защитные полосы лесов, расположенные вдоль дорог									
8	1 (ч)	1,367					-		
ИТОГО:		1,367					-		
Эксплуатационные леса									
ИТОГО:									
Всего по лесному участку:		1,367					-		

5. Наличие особо охраняемых природных территорий: не имеет

(имеет, не имеет)

6. Лесохозяйственные особенности участка: Зеленые зоны: квартал 8 выдел 1(ч) - защитные полосы лесов, расположенные вдоль дорог.

7. Наличие строений на лесном участке нет

8. Лесной участок (имеет, или не имеет) обременение, выражающееся в следующем: лесной участок обременений не имеет.

(реквизиты договора аренды, постоянно бессрочное пользование, безвозмездное срочное пользование)

9. Характеристика проектируемого участка: лесной участок расположен в квартале 8 выделе 1(ч) Северодвинского участкового лесничества Северодвинского лесничества к югу от автодороги федерального значения М 8 Северодвинск — Архангельск. Ширина лесного участка 16 м, длина - 911 м.

10. При составлении проектной документации сделаны следующие замечания и предложения: _____

Лица, проводившие обследование:

Представитель лесничества:

инженер II категории

Кирина

/З.Г. Кирина/

(должность, подпись/расшифровка подписи)

Представитель участкового лесничества:

мастер участка

Родионов

/В.А. Родионов/

главный специалист-эксперт

/А.В. Тенев/

И.о. руководителя территориального органа министерства природных ресурсов и лесопромышленного комплекса Архангельской области Северодвинское лесничество:

Кокорина

/И.И. Кокорина/

(подпись, расшифровка подписи, печать)

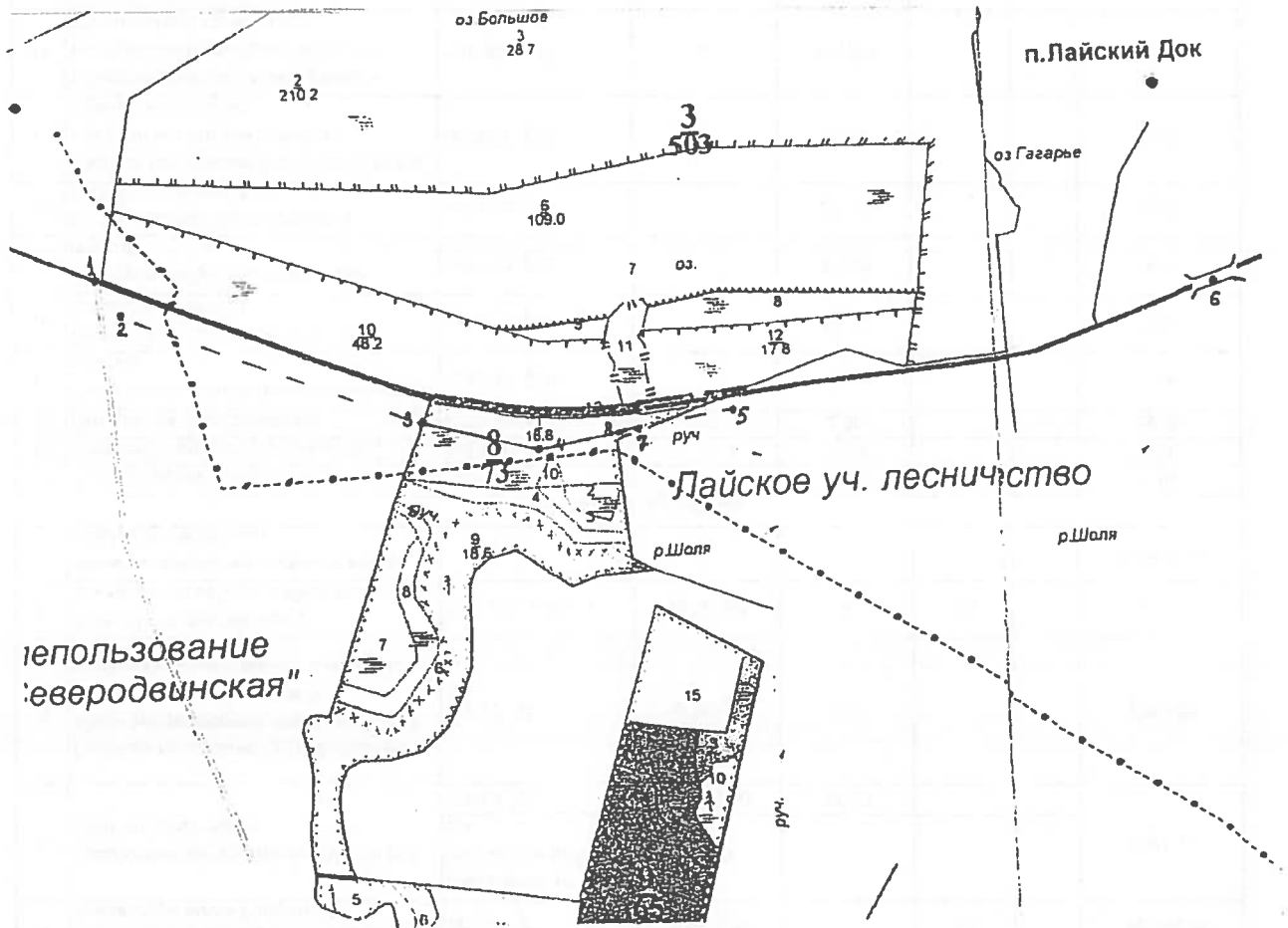
Неотъемлемой частью настоящей проектной документации является чертёж участка лесного фонда.



ЧЕРТЕЖ УЧАСТКА ЛЕСНОГО ФОНДА для выполнения кадастровых работ

Северодвинское лесничество, Северодвинское участковое лесничество: уч. № 1 – кв. 8 выд. 1(ч), Лайское
участковое лесничество: уч. № 1 кв. выд.

Площадь участка 1,376 га.
Масштаб 1 : 25 000



Условные обозначения:

Проектируемый газопровод —

Точка привязки 1, 2...10 •

Квартальный столб □

Данные инструментальной съемки лесного участка:

№ точек	Азимуты линий	Длина линий, м	№ точек	Азимуты линий	Длина линий, м	№ точек	Азимуты линий	Длина линий, м
1-2	146	143	7-5	76	325			
2-3	115	940	5-6	77	1851			
3-4	110	568						
4-8	82	275						
8-7	82	68						

Лица, проводившие обследование:

Представитель лесничества: инженер II категории З.Г. Килина / З.Г. Килина/

Представители участковых лесничеств:
мастер участка Лайского лесничества

(должность, подпись/расшифровка подписи)

/В.А. Родионов/

гл. специалист-эксперт Северодвинского лесничества

(должность, подпись/расшифровка подписи)

/А.В. Тенев/

И.о. руководителя территориального органа министерства природных ресурсов
и лесопромышленного комплекса
Архангельской области Северодвинского лесничества

(должность, подпись/расшифровка подписи)

/И.И. Кокорина/

(подпись/расшифровка подписи/печать)

ТЕКСТОВАЯ ЧАСТЬ
378-01-365/15-29/640-1-ПШ

Основная часть

1 Основание для разработки проекта планировки территории

Основанием для разработки проекта планировки территории является:

- 1 Программа газификации регионов Российской Федерации
- 2 Распоряжение министерства строительства и архитектуры Архангельской области от 02 ноября 2016 года №112-р «О подготовке документации по планировке территории для строительства линейного объекта «Газопровод межпоселковый от ГРС «Рикасиха» до ст. Исакогорка Архангельской области (корректировка).

2 Определение параметров планируемого строительства систем социального, транспортного обслуживания и инженерно-технического обеспечения, необходимых для развития территории

2.1 Сведения об основных положениях документов территориального планирования, предусматривающих размещение линейного объекта

Трасса проектируемого газопровода расположена на территории Приморского района Архангельской области в границах четырех муниципальных образований «Приморское», «Лисестровское», «Заостровское» и «Город Архангельск».

Территориальное планирование МО «Приморское» (далее также – муниципальное образование, МО «Приморское»), МО «Лисестровское» (далее также – муниципальное образование, МО «Лисестровское»), МО «Заостровское» (далее также муниципальное образование, МО «Заостровское») и муниципального образования «Город Архангельск» (далее также – городского округа) осуществляется посредством разработки и утверждения объединенного Генерального плана МО «Лисестровское», Генерального плана МО «Заостровское» и Генерального плана МО «Город Архангельск» и внесения в них изменений.

Генеральные планы МО «Приморское», МО «Лисестровское», МО «Заостровское» и МО «Город Архангельск» разработаны в соответствии с Градостроительным кодексом Российской Федерации.

Генеральные планы МО «Приморское», МО «Лисестровское», МО «Заостровское» и МО «Город Архангельск» реализуются в границах муниципального образования «Приморское», муниципального образования «Лисестровское», муниципального образования «Заостровское» и муниципального образования «Город Архангельск» с учетом развития прилегающих к ним территорий.



В Генеральных планах МО «Приморское», МО «Лисестровское», МО «Заостровское» и МО «Город Архангельск» учтены ограничения использования территории, установленные в соответствии с законодательством Российской Федерации.

Проектные решения Генерального плана МО «Город Архангельск», МО «Приморское», МО «Заостровское» и МО «Лисестровское» на расчетный срок являются основанием для разработки документации по планировке территории муниципального образования «Город Архангельск», муниципального образования «Приморское», муниципального образования «Заостровское» и муниципального образования «Лисестровское».

2.2 Характеристика планируемого развития территории

Развитие системы социального обслуживания территории - не предусматривается.

Развитие системы транспортного обслуживания территории - предусматривается строительство съездов от существующих автомобильных дорог к проектируемым ГРП и крановым узлам.

Инов. № подл.	1347	Подп. и дата	Взам. инв. №	378-01-365/15-29/640-1-ППТ						Текстовая часть	<div>  <div>ООО «ЛОРЕС»</div> </div>
				Изм.	Кол.уч	Лист	№ док.	Подп.	Дата		
				Разраб.	Оспенников	08.16					
				Проверил	Лапшина	08.16					
Инов. № подл.	1347	Подп. и дата	Взам. инв. №	Н.контр.	Нерушева	08.16				Текстовая часть	<div>  <div>ООО «ЛОРЕС»</div> </div>

Развитие систем инженерно-технического обеспечения территории:

- водоснабжение – развитие не предусматривается;
- водоотведение – развитие не предусматривается;
- теплоснабжение – развитие не предусматривается;
- газификация - предусматривается строительство газопровода подземного из труб стальных и полиэтиленовых общей протяжённостью 35,6285 км (по пикетам), установка ГРП (16 шт.), станций СКЗ (3 шт.) и кранов шаровых.

Строительство линейного объекта «Газопровод межпоселковый от ГРС «Рикасиха» до ст. Исакогорка Архангельской области (корректировка) включено в перечень мероприятий территориального планирования и планируемых объектов капитального строительства, включенный в проект планировки района Исакогорки муниципального образования «Город Архангельск» Положение о территориальном планировании.

Проектируемый газопровод является объектом планируемого размещения регионального значения.

Объект: «Газопровод межпоселковый от ГРС «Рикасиха» до ст. Исакогорка Архангельской области (корректировка)» включен в генеральные планы Приморского района и г. Архангельск. Приложение: карта г. Архангельск, карта Приморского района.

Проектируемый газопровод имеет пересечение с планируемым к размещению объектом Федерального значения: автомобильная дорога федерального значения "Подъезд к г. Северодвинск от М-8 "Холмогоры" Москва-Ярославль-Вологда-Архангельск".

Намечаемые сервитуты

№	Вид сервитута	Постоянный или временный	Направление сервитута Сфера применения	Содержание сервитута
1	Земли в границах полосы временного отвода земель под строительство газопровода	временный	От точки врезки до отключающего устройства на перспективное подключение населенных пунктов Лесная речка, Зеленый Бор, Дорожников, Катунино, Лахта в районе ст. Исакогорка 2.	Строительство газопровода
2	Охранная зона газопровода и оборудования на нем	постоянный	На всей протяженности газопровода	Охранная зона
3	Подъездные дороги к ГРПБ, ГРПШ и крановым узлам	постоянный	От места примыкания к дороге до ГРПБ и крановых узлов	Подъезд

2.3 Сведения о территориях, которые пересекает объект

Проектируемый газопровод начинается от действующей ГРС «Рикасиха», земли МО «Приморский муниципальный район», идет в западном направлении вдоль автодороги М-8 "Холмогоры" Москва-Ярославль-Вологда-Архангельск. Газопровод пересекает заболоченные участки, реки Шоля, Лая, Шаростровка, Виткурья, Цигломенка, Исакогорка, Ляна, Заостровка, Левковка, а/дорогу М-8 "Холмогоры" Москва-Ярославль-Вологда-Архангельск, а/дороги общего пользования регионального и местного значений.

После п. Пирсы трасса поворачивает на юго-восток и идет вдоль автодороги М-8 "Холмогоры" Москва-Ярославль-Вологда-Архангельск с правой стороны. В районе н.п. Любовское газопровод пересекает автодорогу М-8 "Холмогоры" Москва-Ярославль-Вологда-Архангельск, перегон Исакогорка-Бакарица, далее идет по землям МО «Город Архангельск», пересекает реку Исакогорка, проходит по частично застроенной и частично по заболоченной

Инов. № подл.	Взам. инв. №	Подп. и дата								
1347										
Изм.	Кол.уч	Лист	№ док.	Подп.	Дата					Лист
						378-01-365/15-29/640-1-ППТ				2

местности, землям сельскохозяйственного назначения, пересекает железнодорожный путь необщего пользования, примыкающий к железнодорожной станции Исакогорка.

Заканчивается трасса установкой отключающего устройства на перспективное подключение населенных пунктов Лесная речка, Зеленый Бор, Дорожников, Катунино, Лахта в районе ст.Исакогорка 2.

От основного газопровода отходят отводы на ГРП в н.п. Лайский ДОК, Цигломень -1, Цигломень -2, Б.Тойнокурье, Зеленец, Луговой, Заостровье, Пирсы, Волохница, Бакарица, Фельшинка, Затон, д. Исакогорка, ст.Исакогорка 1, ст.Исакогорка 2.

3 Сведения о линейном объекте

Точка подключения проектируемого газопровода высокого давления $P \leq 1,2$ МПа I-й категории Г4 ПЭ100 SDR9 $\varnothing 500 \times 55,8$ – существующая заглушка на ПК 0+45,15 в подземном исполнении после отключающего устройства DN300 (ПК 0+29,2) и изолирующего соединения DN300 на действующем подземном газопровode высокого давления I-й категории $\varnothing 325 \times 6,0$ «Газопровод межпоселковый от ГРС «Рикасиха» до Северодвинской ТЭЦ-2 Архангельской области».

Давление в точке подключения принято согласно технических условий №210/15 от 01.12.2015г., выданных ОАО «Газпром газораспределение» г.Санкт-Петербург составляет:

-максимальное =0,6 МПа.

-фактическое =1,2 МПа.

Проектом предусматривается:

- прокладка газопровода высокого давления св. 0,6 до 1,2 МПа I-й категории Г4 из труб полиэтиленовых ПЭ100 SDR 9 по ГОСТ Р 50838-2009 с коэффициентом запаса прочности не менее 3,2, стальных электросварных по ГОСТ 10704-91 подземно «весьма усиленной» изоляцией, и частично надземно с антикоррозийным покрытием (на входе в ГРП);

- прокладка полиэтиленового газопровода высокого давления св. 0,3 до 0,6 МПа II-й категории Г3 из труб полиэтиленовых ПЭ100 SDR 11 по ГОСТ Р 50838-2009 с коэффициентом запаса прочности не менее 3,2 и частично из стальных электросварных труб по ГОСТ 10704-91

- подземно с «весьма усиленной» изоляцией и надземно с антикоррозийным покрытием (на входе и выходе из ГРП).

- установка газорегуляторных пунктов полной заводской готовности шкафного типа (ГРПШ), предназначенных для снижения и регулирования давления газа в газораспределительных сетях:

- н.п. Лайский Док,
- н.п. Большое Тойнокурье (Малая Тойнокурья),
- н.п. Луговой,
- н.п. Фельшинка (Новое Лукино),
- дер. Исакогорка,
- ст. Исакогорка 1.

- установка газорегуляторных пунктов полной заводской готовности блочного типа (ГРПБ), предназначенных для снижения и регулирования давления газа в газораспределительных сетях:

- н.п. Цигломень (ГРПБ №1),
- н.п. Цигломень (ГРПБ №2),
- н.п.Зеленец,
- н.п. Борисовское (Заостровье),
- п.Пирсы,
- н.п. Волохница (Левый берег),
- н.п.Бакарица (Любовское)
- Понижающий (Фельшинка),

Изм.	Кол.уч	Лист	№ док.	Подп.	Дата	378-01-365/15-29/640-1-ППТ										Лист
																3

Изм.	Кол.уч	Лист	№ док.	Подп.	Дата	Изм.	Кол.уч	Лист	№ док.	Подп.	Дата	Изм.	Кол.уч	Лист	№ док.	Подп.	Дата	Изм.	Кол.уч	Лист	№ док.	Подп.	Дата	Изм.	Кол.уч	Лист	№ док.	Подп.	Дата	Изм.	Кол.уч	Лист	№ док.	Подп.	Дата	Изм.	Кол.уч	Лист	№ док.	Подп.	Дата	Изм.	Кол.уч	Лист	№ док.	Подп.	Дата	Изм.	Кол.уч	Лист	№ док.	Подп.	Дата	Изм.	Кол.уч	Лист	№ док.	Подп.	Дата	Изм.	Кол.уч	Лист	№ док.	Подп.	Дата	Изм.	Кол.уч	Лист	№ док.	Подп.	Дата	Изм.	Кол.уч	Лист	№ док.	Подп.	Дата	Изм.	Кол.уч	Лист	№ док.	Подп.	Дата	Изм.	Кол.уч	Лист	№ док.	Подп.	Дата	Изм.	Кол.уч	Лист	№ док.	Подп.	Дата	Изм.	Кол.уч	Лист	№ док.	Подп.	Дата	Изм.	Кол.уч	Лист	№ док.	Подп.	Дата	Изм.	Кол.уч	Лист	№ док.	Подп.	Дата	Изм.	Кол.уч	Лист	№ док.	Подп.	Дата	Изм.	Кол.уч	Лист	№ док.	Подп.	Дата	Изм.	Кол.уч	Лист	№ док.	Подп.	Дата	Изм.	Кол.уч	Лист	№ док.	Подп.	Дата	Изм.	Кол.уч	Лист	№ док.	Подп.	Дата	Изм.	Кол.уч	Лист	№ док.	Подп.	Дата	Изм.	Кол.уч	Лист	№ док.	Подп.	Дата	Изм.	Кол.уч	Лист	№ док.	Подп.	Дата	Изм.	Кол.уч	Лист	№ док.	Подп.	Дата	Изм.	Кол.уч	Лист	№ док.	Подп.	Дата	Изм.	Кол.уч	Лист	№ док.	Подп.	Дата	Изм.	Кол.уч	Лист	№ док.	Подп.	Дата	Изм.	Кол.уч	Лист	№ док.	Подп.	Дата	Изм.	Кол.уч	Лист	№ док.	Подп.	Дата	Изм.	Кол.уч	Лист	№ док.	Подп.	Дата	Изм.	Кол.уч	Лист	№ док.	Подп.	Дата	Изм.	Кол.уч	Лист	№ док.	Подп.	Дата	Изм.	Кол.уч	Лист	№ док.	Подп.	Дата	Изм.	Кол.уч	Лист	№ док.	Подп.	Дата	Изм.	Кол.уч	Лист	№ док.	Подп.	Дата	Изм.	Кол.уч	Лист	№ док.	Подп.	Дата	Изм.	Кол.уч	Лист	№ док.	Подп.	Дата	Изм.	Кол.уч	Лист	№ док.	Подп.	Дата	Изм.	Кол.уч	Лист	№ док.	Подп.	Дата	Изм.	Кол.уч	Лист	№ док.	Подп.	Дата	Изм.	Кол.уч	Лист	№ док.	Подп.	Дата	Изм.	Кол.уч	Лист	№ док.	Подп.	Дата	Изм.	Кол.уч	Лист	№ док.	Подп.	Дата	Изм.	Кол.уч	Лист	№ док.	Подп.	Дата	Изм.	Кол.уч	Лист	№ док.	Подп.	Дата	Изм.	Кол.уч	Лист	№ док.	Подп.	Дата	Изм.	Кол.уч	Лист	№ док.	Подп.	Дата	Изм.	Кол.уч	Лист	№ док.	Подп.	Дата	Изм.	Кол.уч	Лист	№ док.	Подп.	Дата	Изм.	Кол.уч	Лист	№ док.	Подп.	Дата	Изм.	Кол.уч	Лист	№ док.	Подп.	Дата	Изм.	Кол.уч	Лист	№ док.	Подп.	Дата	Изм.	Кол.уч	Лист	№ док.	Подп.	Дата	Изм.	Кол.уч	Лист	№ док.	Подп.	Дата	Изм.	Кол.уч	Лист	№ док.	Подп.	Дата	Изм.	Кол.уч	Лист	№ док.	Подп.	Дата	Изм.	Кол.уч	Лист	№ док.	Подп.	Дата	Изм.	Кол.уч	Лист	№ док.	Подп.	Дата	Изм.	Кол.уч	Лист	№ док.	Подп.	Дата	Изм.	Кол.уч	Лист	№ док.	Подп.	Дата	Изм.	Кол.уч	Лист	№ док.	Подп.	Дата	Изм.	Кол.уч	Лист	№ док.	Подп.	Дата	Изм.	Кол.уч	Лист	№ док.	Подп.	Дата	Изм.	Кол.уч	Лист	№ док.	Подп.	Дата	Изм.	Кол.уч	Лист	№ док.	Подп.	Дата	Изм.	Кол.уч	Лист	№ док.	Подп.	Дата	Изм.	Кол.уч	Лист	№ док.	Подп.	Дата	Изм.	Кол.уч	Лист	№ док.	Подп.	Дата	Изм.	Кол.уч	Лист	№ док.	Подп.	Дата	Изм.	Кол.уч	Лист	№ док.	Подп.	Дата	Изм.	Кол.уч	Лист	№ док.	Подп.	Дата	Изм.	Кол.уч	Лист	№ док.	Подп.	Дата	Изм.	Кол.уч	Лист	№ док.	Подп.	Дата	Изм.	Кол.уч	Лист	№ док.	Подп.	Дата	Изм.	Кол.уч	Лист	№ док.	Подп.	Дата	Изм.	Кол.уч	Лист	№ док.	Подп.	Дата	Изм.	Кол.уч	Лист	№ док.	Подп.	Дата	Изм.	Кол.уч	Лист	№ док.	Подп.	Дата	Изм.	Кол.уч	Лист	№ док.	Подп.	Дата	Изм.	Кол.уч	Лист	№ док.	Подп.	Дата	Изм.	Кол.уч	Лист	№ док.	Подп.	Дата	Изм.	Кол.уч	Лист	№ док.	Подп.	Дата	Изм.	Кол.уч	Лист	№ док.	Подп.	Дата	Изм.	Кол.уч	Лист	№ док.	Подп.	Дата	Изм.	Кол.уч	Лист	№ док.	Подп.	Дата	Изм.	Кол.уч	Лист	№ док.	Подп.	Дата	Изм.	Кол.уч	Лист	№ док.	Подп.	Дата	Изм.	Кол.уч	Лист	№ док.	Подп.	Дата	Изм.	Кол.уч	Лист	№ док.	Подп.	Дата	Изм.	Кол.уч	Лист	№ док.	Подп.	Дата	Изм.	Кол.уч	Лист	№ док.	Подп.	Дата	Изм.	Кол.уч	Лист	№ док.	Подп.	Дата	Изм.	Кол.уч	Лист	№ док.	Подп.	Дата	Изм.	Кол.уч	Лист	№ док.	Подп.	Дата	Изм.	Кол.уч	Лист	№ док.	Подп.	Дата	Изм.	Кол.уч	Лист	№ док.	Подп.	Дата	Изм.	Кол.уч	Лист	№ док.	Подп.	Дата	Изм.	Кол.уч	Лист	№ док.	Подп.	Дата	Изм.	Кол.уч	Лист	№ док.	Подп.	Дата	Изм.	Кол.уч	Лист	№ док.	Подп.	Дата	Изм.	Кол.уч	Лист	№ док.	Подп.	Дата	Изм.	Кол.уч	Лист	№ док.	Подп.	Дата	Изм.	Кол.уч	Лист	№ док.	Подп.	Дата	Изм.	Кол.уч	Лист	№ док.	Подп.	Дата	Изм.	Кол.уч	Лист	№ док.	Подп.	Дата	Изм.	Кол.уч	Лист	№ док.	Подп.	Дата	Изм.	Кол.уч	Лист	№ док.	Подп.	Дата	Изм.	Кол.уч	Лист	№ док.	Подп.	Дата	Изм.	Кол.уч	Лист	№ док.	Подп.	Дата	Изм.	Кол.уч	Лист	№ док.	Подп.	Дата	Изм.	Кол.уч	Лист	№ док.	Подп.	Дата	Изм.	Кол.уч	Лист	№ док.	Подп.	Дата	Изм.	Кол.уч	Лист	№ док.	Подп.	Дата	Изм.	Кол.уч	Лист	№ док.	Подп.	Дата	Изм.	Кол.уч	Лист	№ док.	Подп.	Дата	Изм.	Кол.уч	Лист	№ док.	Подп.	Дата	Изм.	Кол.уч	Лист	№ док.	Подп.	Дата	Изм.	Кол.уч	Лист	№ док.	Подп.	Дата	Изм.	Кол.уч	Лист	№ док.	Подп.	Дата	Изм.	Кол.уч	Лист	№ док.	Подп.	Дата	Изм.	Кол.уч	Лист	№ док.	Подп.	Дата	Изм.	Кол.уч	Лист	№ док.	Подп.	Дата	Изм.	Кол.уч	Лист	№ док.	Подп.	Дата	Изм.	Кол.уч	Лист	№ док.	Подп.	Дата	Изм.	Кол.уч	Лист	№ док.	Подп.	Дата	Изм.	Кол.уч	Лист	№ док.	Подп.	Дата	Изм.	Кол.уч	Лист	№ док.	Подп.	Дата	Изм.	Кол.уч	Лист	№ док.	Подп.	Дата	Изм.	Кол.уч	Лист	№ док.	Подп.	Дата	Изм.	Кол.уч	Лист	№ док.	Подп.	Дата	Изм.	Кол.уч	Лист	№ док.	Подп.	Дата	Изм.	Кол.уч	Лист	№ док.	Подп.	Дата	Изм.	Кол.уч	Лист	№ док.	Подп.	Дата	Изм.	Кол.уч	Лист	№ док.	Подп.	Дата	Изм.	Кол.уч	Лист	№ док.	Подп.	Дата	Изм.	Кол.уч	Лист	№ док.	Подп.	Дата	Изм.	Кол.уч	Лист	№ док.	Подп.	Дата	Изм.	Кол.уч	Лист	№ док.	Подп.	Дата	Изм.	Кол.уч	Лист	№ док.	Подп.	Дата	Изм.	Кол.уч	Лист	№ док.	Подп.	Дата	Изм.	Кол.уч	Лист	№ док.	Подп.	Дата	Изм.	Кол.уч	Лист	№ док.	Подп.	Дата	Изм.	Кол.уч	Лист	№ док.	Подп.	Дата	Изм.	Кол.уч	Лист	№ док.	Подп.	Дата	Изм.	Кол.уч	Лист	№ док.	Подп.	Дата	Изм.	Кол.уч	Лист	№ док.	Подп.	Дата	Изм.	Кол.уч	Лист	№ док.	Подп.	Дата	Изм.	Кол.уч	Лист	№ док.	Подп.	Дата	Изм.	Кол.уч	Лист	№ док.	Подп.	Дата	Изм.	Кол.уч	Лист	№ док.	Подп.	Дата	Изм.	Кол.уч	Лист	№ док.	Подп.	Дата	Изм.	Кол.уч	Лист	№ док.	Подп.	Дата	Изм.	Кол.уч	Лист	№ док.	Подп.	Дата	Изм.	Кол.уч	Лист	№ док.	Подп.	Дата	Изм.	Кол.уч	Лист	№ док.	Подп.	Дата	Изм.	Кол.уч	Лист	№ док.	Подп.	Дата	Изм.	Кол.уч	Лист	№ док.	Подп.	Дата	Изм.	Кол.уч	Лист	№ док.	Подп.	Дата	Изм.	Кол.уч	Лист	№ док.	Подп.	Дата	Изм.	Кол.уч	Лист	№ док.	Подп.	Дата	Изм.	Кол.уч	Лист	№ док.	Подп.	Дата	Изм.	Кол.уч	Лист	№ док.	Подп.	Дата	Изм.	Кол.уч	Лист	№ док.	Подп.	Дата	Изм.	Кол.уч	Лист	№ док.	Подп.	Дата	Изм.	Кол.уч	Лист	№ док.	Подп.	Дата	Изм.	Кол.уч	Лист	№ док.	Подп.	Дата	Изм.	Кол.уч	Лист	№ док.	Подп.	Дата	Изм.	Кол.уч	Л
------	--------	------	--------	-------	------	------	--------	------	--------	-------	------	------	--------	------	--------	-------	------	------	--------	------	--------	-------	------	------	--------	------	--------	-------	------	------	--------	------	--------	-------	------	------	--------	------	--------	-------	------	------	--------	------	--------	-------	------	------	--------	------	--------	-------	------	------	--------	------	--------	-------	------	------	--------	------	--------	-------	------	------	--------	------	--------	-------	------	------	--------	------	--------	-------	------	------	--------	------	--------	-------	------	------	--------	------	--------	-------	------	------	--------	------	--------	-------	------	------	--------	------	--------	-------	------	------	--------	------	--------	-------	------	------	--------	------	--------	-------	------	------	--------	------	--------	-------	------	------	--------	------	--------	-------	------	------	--------	------	--------	-------	------	------	--------	------	--------	-------	------	------	--------	------	--------	-------	------	------	--------	------	--------	-------	------	------	--------	------	--------	-------	------	------	--------	------	--------	-------	------	------	--------	------	--------	-------	------	------	--------	------	--------	-------	------	------	--------	------	--------	-------	------	------	--------	------	--------	-------	------	------	--------	------	--------	-------	------	------	--------	------	--------	-------	------	------	--------	------	--------	-------	------	------	--------	------	--------	-------	------	------	--------	------	--------	-------	------	------	--------	------	--------	-------	------	------	--------	------	--------	-------	------	------	--------	------	--------	-------	------	------	--------	------	--------	-------	------	------	--------	------	--------	-------	------	------	--------	------	--------	-------	------	------	--------	------	--------	-------	------	------	--------	------	--------	-------	------	------	--------	------	--------	-------	------	------	--------	------	--------	-------	------	------	--------	------	--------	-------	------	------	--------	------	--------	-------	------	------	--------	------	--------	-------	------	------	--------	------	--------	-------	------	------	--------	------	--------	-------	------	------	--------	------	--------	-------	------	------	--------	------	--------	-------	------	------	--------	------	--------	-------	------	------	--------	------	--------	-------	------	------	--------	------	--------	-------	------	------	--------	------	--------	-------	------	------	--------	------	--------	-------	------	------	--------	------	--------	-------	------	------	--------	------	--------	-------	------	------	--------	------	--------	-------	------	------	--------	------	--------	-------	------	------	--------	------	--------	-------	------	------	--------	------	--------	-------	------	------	--------	------	--------	-------	------	------	--------	------	--------	-------	------	------	--------	------	--------	-------	------	------	--------	------	--------	-------	------	------	--------	------	--------	-------	------	------	--------	------	--------	-------	------	------	--------	------	--------	-------	------	------	--------	------	--------	-------	------	------	--------	------	--------	-------	------	------	--------	------	--------	-------	------	------	--------	------	--------	-------	------	------	--------	------	--------	-------	------	------	--------	------	--------	-------	------	------	--------	------	--------	-------	------	------	--------	------	--------	-------	------	------	--------	------	--------	-------	------	------	--------	------	--------	-------	------	------	--------	------	--------	-------	------	------	--------	------	--------	-------	------	------	--------	------	--------	-------	------	------	--------	------	--------	-------	------	------	--------	------	--------	-------	------	------	--------	------	--------	-------	------	------	--------	------	--------	-------	------	------	--------	------	--------	-------	------	------	--------	------	--------	-------	------	------	--------	------	--------	-------	------	------	--------	------	--------	-------	------	------	--------	------	--------	-------	------	------	--------	------	--------	-------	------	------	--------	------	--------	-------	------	------	--------	------	--------	-------	------	------	--------	------	--------	-------	------	------	--------	------	--------	-------	------	------	--------	------	--------	-------	------	------	--------	------	--------	-------	------	------	--------	------	--------	-------	------	------	--------	------	--------	-------	------	------	--------	------	--------	-------	------	------	--------	------	--------	-------	------	------	--------	------	--------	-------	------	------	--------	------	--------	-------	------	------	--------	------	--------	-------	------	------	--------	------	--------	-------	------	------	--------	------	--------	-------	------	------	--------	------	--------	-------	------	------	--------	------	--------	-------	------	------	--------	------	--------	-------	------	------	--------	------	--------	-------	------	------	--------	------	--------	-------	------	------	--------	------	--------	-------	------	------	--------	------	--------	-------	------	------	--------	------	--------	-------	------	------	--------	------	--------	-------	------	------	--------	------	--------	-------	------	------	--------	------	--------	-------	------	------	--------	------	--------	-------	------	------	--------	------	--------	-------	------	------	--------	------	--------	-------	------	------	--------	------	--------	-------	------	------	--------	------	--------	-------	------	------	--------	------	--------	-------	------	------	--------	------	--------	-------	------	------	--------	------	--------	-------	------	------	--------	------	--------	-------	------	------	--------	------	--------	-------	------	------	--------	------	--------	-------	------	------	--------	------	--------	-------	------	------	--------	------	--------	-------	------	------	--------	------	--------	-------	------	------	--------	------	--------	-------	------	------	--------	------	--------	-------	------	------	--------	------	--------	-------	------	------	--------	------	--------	-------	------	------	--------	------	--------	-------	------	------	--------	------	--------	-------	------	------	--------	------	--------	-------	------	------	--------	------	--------	-------	------	------	--------	------	--------	-------	------	------	--------	------	--------	-------	------	------	--------	------	--------	-------	------	------	--------	------	--------	-------	------	------	--------	------	--------	-------	------	------	--------	------	--------	-------	------	------	--------	------	--------	-------	------	------	--------	------	--------	-------	------	------	--------	------	--------	-------	------	------	--------	------	--------	-------	------	------	--------	------	--------	-------	------	------	--------	------	--------	-------	------	------	--------	------	--------	-------	------	------	--------	------	--------	-------	------	------	--------	------	--------	-------	------	------	--------	------	--------	-------	------	------	--------	------	--------	-------	------	------	--------	------	--------	-------	------	------	--------	------	--------	-------	------	------	--------	------	--------	-------	------	------	--------	------	--------	-------	------	------	--------	------	--------	-------	------	------	--------	------	--------	-------	------	------	--------	------	--------	-------	------	------	--------	------	--------	-------	------	------	--------	------	--------	-------	------	------	--------	------	--------	-------	------	------	--------	------	--------	-------	------	------	--------	------	--------	-------	------	------	--------	---

- н.п. Затон (Часовенское, Окулово),
- ст. Исакогорка 2.

Для газорегуляторных пунктов предусмотрены молниезащита и заземление, электроснабжение.

- установка кранов стальных шаровых подземных с телемеханикой:
- с пневмоприводом на линейной части трассы газопровода (DN300, DN250),
- с электроприводом на линейной части трассы газопровода (DN200) и на от-ветвлении на Васьково (DN250);
- установка кранов стальных шаровых подземных без телемеханики:
- на линейной части трассы газопровода и при пересечении водных преград (DN500, DN300);
- на ответвлениях к ГРП длиной более 100 м:
- н.п.Лайский Док (DN50),
- н.п. Цигломень 1 (DN150),
- н.п.Цигломень 2 (DN100),
- н.п.Зеленец (DN100),
- н.п.Луговой (DN50),
- н.п.Борисовское (Заостровье) (DN150),
- п.Пирсы (DN100),
- н.п. Волохница (Левый берег) (DN100),
- н.п. Бакарица (Любовское (DN200),
- н.п.Фельшинка (Новое Лукино) (DN50),
- н.п.Затон (Часовенское, Окулово) (DN200).
- для перспективного подключения населенных пунктов:
- н.п.Глинник - DN100,
- н.п.Боры - DN100,
- п. Пирсы (для подключения потребителей города) -DN100,
- н.п.Лесная речка (Зеленый Бор, Дорожников, Катунино, Лахта) - (DN200).
- для закольцовки с проектируемым подземным газопроводом высокого давления $P \leq 0,6 \text{ МПа}$ ГЗ ПЭ100 ГАЗ SDR11 $\varnothing 315 \times 28,6$ "Газопровод межпоселковый от д. Фельшинка до п. Васьково Приморского района Архангельской области" (шифр 322-01-224/678-14-29/649-1 ООО "ЛОРЕС") - DN250.
- установка надземных кранов стальных для обвязки ГРП (DN250, DN200, DN150, DN100);
- установка контрольно-измерительных пунктов с колонкой (КИП) с интервалом не более 200 м для измерения защитных электропотенциалов на стальном газопроводе высокого давления $P \leq 1,2 \text{ МПа}$ I-й категории;
- установка пригрузов для балластировки подземного газопровода при прохождении в водонасыщенных грунтах с высоким (установившимся) уровнем грунтовых вод и с учетом уровня 2%-ной обеспеченности водных преград;
- установка защитных кожухов на газопроводе при пересечении мелиоративных канав;
- укладка сигнальной ленты вдоль трассы подземного газопровода из полиэтиленовых труб, за исключением участков, проложенных методом ННБ. На пересечении газопровода открытым способом с подземными коммуникациями сигнальная лента должна быть уложена вдоль газопровода дважды на расстоянии не менее 0,2 м между собой и на 2,0 м в обе стороны от пересекаемого сооружения;
- укладка изолированного медного провода-спутника (кабель силовой ВВГ-0,66 сеч. $1 \times 6 \text{ мм}^2$ ГОСТ 16442-80, с выводом для возможности подключения аппаратуры) совместно с сигнальной лентой, вдоль присыпанного (на расстоянии 0,2-0,3 м справа) газопровода;

Инов. № подл.	Взам. инв. №	Подп. и дата										
1347												
Изм.	Кол.уч	Лист	№ док.	Подп.	Дата							Лист
												4

378-01-365/15-29/640-1-ППТ

- установка базовых шурфов для технического диагностирования подземного стального газопровода в наиболее тяжелых условиях;

- пересечения газопроводом а/дорог, железных дорог, водных и естественных преград выполнено закрытым способом, методом ННБ, подземно.

Для размещения строительных машин и механизмов, отвалов растительного и минерального грунта, трубы на период строительства предусмотрена полоса временного отвода земель:

- по рекультивируемым землям шириной 20 м;

- по лесонасаждениям и прочим землям на участках ПК21'+89,5-ПК27'+44,0, ПК30'+66,5-ПК33'+03,0 шириной 12 м, на остальных участках шириной 16 м.

В постоянное (долгосрочное) пользование на период эксплуатации отводятся земли под строительство площадочных сооружений (ГРП и подъездные дороги к ним, отключающие устройства).

Размеры отвода земель под площадочные сооружения определены исходя из технологической целесообразности и с учетом действующих норм и правил проектирования.

Величина отступа от красных линий в целях определения места допустимого размещения зданий, строений, сооружений:	м	
Отступ от красных линий улиц и проездов для жилых зданий с квартирами в первых этажах;		5
для прочих зданий, строений, сооружений		0
- прочих территорий общего пользования для жилых зданий с квартирами в первых этажах;		5
для прочих зданий, строений, сооружений		0

4 Перечень пересечений

Трасса проектируемого газопровода пересекает автомобильные и железные дороги (таблица 4.1), естественные и искусственные преграды (таблица 4.2), воздушные ЛЭП, кабели (таблица 4.3), подземные коммуникации (таблица 4.4).

Таблица 4.1

№п/п	ПК положение пересечения с осью а/д		Наименование дороги	Категория или класс дороги	Угол пересечения	Ширина проезжей части земляного полотна тип покрытия (кол-во ж/д путей)	Примечания
	ПК	+					
1	33	82,0	а/д на очистные сооружения	б/к	57	7,0 (гр.)	откр. сп.
2	92		а/д местного значения	б/к	83	4,0 (щ)	откр. сп.
3	99	74,0	а/д общего пользования регионального значения Подъезд к дер.Боры от а/д "Подъезд к г.Северодвинск" на км 0+100		64	6,5 (гр.)	ННБ*

Взам. инв. №		Подп. и дата		Инв. № подл.		Изм.		Кол.уч		Лист		№ док.		Подп.		Дата		378-01-365/15-29/640-1-ППТ		Лист	
1347																				5	
№п/п		ПК		+		Наименование дороги		или класс дороги		пересечения		полотна тип покрытия (кол-во ж/д путей)		Примечания							
1		33		82,0		а/д на очистные сооружения		б/к		57		7,0 (гр.)		откр. сп.							
2		92				а/д местного значения		б/к		83		4,0 (щ)		откр. сп.							
3		99		74,0		а/д общего пользования регионального значения Подъезд к дер.Боры от а/д "Подъезд к г.Северодвинск" на км 0+100				64		6,5 (гр.)		ННБ*							

										58	
№п/п	ПК положение пересечения с осью а/д		Наименование дороги	Категория или класс дороги	Угол пересечения	Ширина проезжей части земляного полотна тип покрытия (кол-во ж/д путей)	Примечания				
	ПК	+									
4	116	88,0	а/д на н.п. Б. Тойнокурья		90	4,0 (асф.)	ННБ*				
5	140	90,0	а/д общего пользования регионального значения Подъезд к пос Луговой от а/д "Подъезд к г.Северодвинск" на км 0+070		90	4,0 (асф.)	ННБ*				
6	171	92,0	а/д общего пользования регионального значения « Подъезд к дер.Рикасово от а/д "Подъезд к г.Северодвинск" на км 0+070		90	6,0 (асф.)	ННБ*				
7	226	80,5	а/д местного значения	б/к	90	5,5 (гр.)	откр. сп.				
8	186	56,5	а/д общего пользования регионального значения Подъезд к дер.Левковка от а/д "Подъезд к г.Северодвинск" на км 0+070		90	6,0 (асф.)	ННБ*				
9	226	87,5	а/д местного значения и мелиоративных канав	б/к	90	4,5 (ц)	ННБ*				
10	252	66,0	а/д федерального значения "Подъезд к г.Северодвинск от М-8 "Холмогоры" Москва-Ярославль-Вологда-Архангельск" на участке км 15+870		90	10,0 (асф.)	ННБ*				
11	255	34,0	а/д федерального значения "Подъезд к г.Северодвинск от М-8 "Холмогоры" Москва-Ярославль-Вологда-Архангельск" на участкекм 12+030		90	10,0 (асф.)	ННБ*				
12	258	83,5	а/д федерального значения "Подъезд к г.Северодвинск от М-8 "Холмогоры" Москва-Ярославль-Вологда-Архангельск" на участке км 10+650		90	11,5 (асф.)	ННБ*				
13	259	67,0	а/д (ул. Севстрой) в городском округе город Архангельск	б/к	90	6,0 (гр.)	откр. сп.				
14	264	28,0	а/д федерального значения "Подъезд к г.Северодвинск от М-8 "Холмогоры" Москва-Ярославль-Вологда-Архангельск" на участке км 6+300		90	8,5 (асф.)	ННБ*				
15	279	20,0	а/д федерального значения "Подъезд к г.Северодвинск от М-8 "Холмогоры" Москва-Ярославль-Вологда-Архангельск" на участке км 0+650		90	11,0 (асф.)	ННБ*				

											59
№п/п	ПК положение пересечения с осью а/д		Наименование дороги	Категория или класс дороги	Угол пересечения	Ширина проезжей части земляного полотна тип покрытия (кол-во ж/д путей)	Примечания				
	ПК	+									
16	286	78,0	а/д федерального значения М-8 "Москва-Ярославль-Вологда-Архангельск" на участке км 1224+075		90	13,5 (асф.)	ННБ*				
17	92	01,5	а/д местного значения	б/к	83	4,5 (гр.)	откр. сп.				
18	302	48,0	а/д федерального значения М-8"Москва-Ярославль-Вологда-Архангельск" на участке км 1220+240		90	15,5 (асф.)	ННБ*				
19	175	36,5	а/д местного значения	б/к	63	3,5 (гр.)	откр. сп.				
20	4'	01,0	а/д местного значения	б/к	62	6,0 (гр.)	откр. сп.				
21	13'	15,0	а/д федерального значения М-8 "Москва-Ярославль-Вологда-Архангельск" на участке км 1219+030		90	11,0 (асф.)	ННБ*				
22	19'	46,5	Перегон Исакогорка-Бакарица 1121 км ПК 5 46,5 (ПК1120+446,5 геодезическая ордината)	-	90	-	ННБ*				
23	20'	55,0	автодороги на н.п.Затон	б/к	90	5,0 (асф.)	ННБ*				
24	23'	46,5	уличного проезда	б/к	90	3,5 (щ.)	откр. сп.				
25	24'	79,0	автодороги местного значения	б/к	61	14,0 (асф.)	ННБ*				
26	40'	20,0	автодороги местного значения	б/к	90	5,0 (асф.)	ННБ*				
27	42'	28,0	Железнодорожного пути необщего пользования на 1 км ПК7 92 (ПК6+92 геодезическая ордината)	-	90	-	ННБ*				
28	306	51,0	а/д местного значения и канавы	б/к	52	3,5 (асф.)	ННБ*				
29	59'	41,5	а/д общего пользования регионального значения «Подъезд к дер.Фельшинка от автомобильной дороги М-8 "Холмогоры"		90	3,0 (асф.)	ННБ*				
30	55'	27,0	а/д местного значения и канавы	б/к	77	3,0 (грав.)	откр. сп.				
								378-01-365/15-29/640-1-ППТ	Лист		
									7		
Изм.	Кол.уч	Лист	№ док.	Подп.	Дата						

Взам. инв. №

Подп. и дата

Инв. № подл.

1347

Таблица 4.2

Наименование пересечения	Пикет	Примечание
ручей, заболоченный участок	ПК18- ПК20	ННБ*
река Шоля	ПК23+38,0- ПК27	ННБ*
заболоченный участок	ПК30-ПК33+29,0	ННБ*
река Лая	ПК37+31,0- ПК41+11,0	ННБ*
река Шаростровка	ПК43- ПК45+53,0 ПК51+33,0- ПК52+78,0	ННБ*
река Виткурья	ПК103- ПК105	ННБ*
река Исакогорка	ПК120+88,0- ПК123+65,0 ПК29'+40,0-ПК31'+55,0; ПК31'+57,5-ПК32'+23,0	ННБ*
река Ляна	ПК168- ПК169	ННБ*
река Заостровка	ПК175+51,0- ПК177+91,0	ННБ*
заболоченный участок	ПК180+80,0- ПК182+73,0	ННБ*
река Левковка, заболоченный участок	ПК182+88,0- ПК184+87,0	ННБ*

Таблица 4.3

ВЛ 10 кВ	ПК 1+24.0
Кабель 10 кВ	ПК 1+40.0
ВЛ 220 кВ	ПК 7+53.5
ВЛ 10 кВ	ПК 32+32.0
ВЛ 35 кВ	ПК 33+97.0
ВЛ 35 кВ	ПК 34+57.5
ВЛ 110 кВ	ПК 34+78.0
ЛЭП 0.4 кВ	ПК 35+88.0
ВЛ 110 кВ	ПК 37+66.5
ВЛ 35 кВ	ПК 44+89.0
ВЛ 35 кВ	ПК 45+33.0
ВЛ 35 кВ	ПК 51+82.0
ВЛ 10 кВ	ПК 52+43.0
Кабель 10 кВ	ПК 100+11.0
Кабель 10 кВ	ПК 100+12,0
ВЛ 10 кВ	ПК 102+45.5
ВЛ 110 кВ	ПК 103+70.0
ВЛ 10 кВ	ПК 110+42.5

Взам. инв. №	
Подп. и дата	
Инв. № подл.	1347

Инв. № подл. 1347	Подп. и дата	Взам. инв. №							61
			ВЛ 10 кВ						ПК 110+47.0
			ВЛ 35 кВ						ПК 116+60.0
			ВЛ 35 кВ						ПК 118+91.0
			ВЛ 35 кВ						ПК 122+70.0
			ВЛ 35 кВ						ПК 126+52.5
			ВЛ 110 кВ						ПК 127+10.5
			ВЛ 110 кВ						ПК 137+19.0
			ВЛ 35 кВ						ПК 169+29.5
			ВЛ 35 кВ						ПК 172+40.0
			ЛЭП 0.4 кВ						ПК 175+84.0
			ВЛ 35 кВ						ПК 179+92.5
			ВЛ 35 кВ						ПК 183+97.0
			возд. кабель ВОЛС						ПК 198+83.5
			ВЛ 35 кВ						ПК 251+41.5
			ЛЭП 0.4 кВ						ПК 252+78.0
			ВЛ 35 кВ						ПК 255+18.0
			ВЛ 35 кВ						ПК 258+53.0
			ЛЭП 0.4 кВ						ПК 258+90.5
			ЛЭП 0.4 кВ						ПК 264+21.0
			Кабель воздушный						ПК 264+86.0
			ВЛ 35 кВ						ПК 266+25.0
			ВЛ 35 кВ						ПК 268+2.5
			ВЛ 10 кВ						ПК 273+7.5
			ВЛ 35 кВ						ПК 277+8.0
			ВЛ 110 кВ						ПК 277+59.0
			ЛЭП 0.4 кВ						ПК 278+96.0
			ЛЭП 0.4 кВ						ПК 279+15.5
			ВЛ 6 кВ						ПК 279+53.0
			ВЛ 6 кВ						ПК 279+59.0
			ВЛ 220 кВ						ПК 286+12.0
			ВЛ 110 кВ						ПК 287+37.0
			ВЛ 35 кВ						ПК 288+26.0
			ВЛ 10 кВ						ПК 292+71.5

												62					
						ВЛ 220 кВ						ПК 301+77.0					
						ВЛ 110 кВ						ПК 303+37.0					
						ВЛ 35 кВ						ПК 305+41.5					
						ВЛ 10 кВ						ПК1'+32,5					
						ВЛ 110 кВ						ПК2'+35,5					
						ВЛ 10 кВ						ПК4'+36,5					
						ВЛ 110 кВ						ПК4'+69,5					
						ВЛ 10 кВ						ПК11'+98,0					
						ВЛ 10 кВ						ПК12'+9,0					
						ВЛ 35кВ						ПК18'+48,0					
						ВЛ 110кВ						ПК18'+90,0					
						ВЛ 10 кВ						ПК19'+21,0					
						ВЛ 35кВ						ПК19'+82,0					
						Кабель связи возд.						ПК19'+92,0					
						ВЛ 10 кВ						ПК19'+95,5					
						ВЛ 10 кВ						ПК20'+20,0					
						ВЛ 10 кВ						ПК22'+50,0					
						Кабель связи возд.						ПК23'+34,5					
						Кабель связи возд.						ПК23'+82,0					
						ВЛ 0,4 кВ						ПК24'+40.0					
						Кабель возд.(2 шт.)						ПК24'+92.0					
						ВЛ 0,4 кВ						ПК24'+94.5					
						ВЛ 0,4 кВ						ПК27'+48,5					
						ВЛ 0,4 кВ						ПК31'+46,5					
						ВЛ 0,4 кВ						ПК31'+47,5					
						ВЛ 0,4 кВ						ПК32'+14,0					
						ВЛ 10 кВ						ПК32'+35,0					
						ВЛ 10 кВ						ПК32'+94,0					
						Кабель связи надз.						ПК32'+97.5					
						Кабель связи надз.						ПК33'+33.0					

		63
ВЛ 10 кВ	ПК34'+82.5	
ВЛ 10 кВ	ПК34'+89.5	
Кабель связи возд.	ПК37'+02,0	
Кабель связи возд.	ПК39'+55.0	
ВЛ 6 кВ	ПК40'+04,5	
Кабель возд.	ПК40'+33,5	
ВЛ 10 кВ	ПК42'+01,5	
ВЛ 10 кВ	ПК42'+40,5	
Кабель связи радио возд.	ПК51'+43,0	
Кабель связи радио возд.	ПК56'+68,0	
Кабель связи возд.	ПК61'+31,0	
ВЛ 10 кВ	ПК61'+37,0	
Кабель 0,4 кВ	ПК62'+59,0	

Таблица 4.4

Наименование подземной коммуникации	Пикет	Примечание
Кабель КИП	ПК 1+47.0	откр. способ
газопровод Ø 57	ПК 1+49.0	откр. способ
Кабель 0.4 кВ	ПК 1+53.9	откр. способ
Кабель связи	ПК 1+60.0	откр. способ
канализация	ПК 33+2.5	ННБ*
канализация Ø 150	ПК 138+76.0	откр. способ
канализация Ø 200	ПК 138+79.0	откр. способ
Водопровод Ø 100	ПК 140+18.5	откр. способ
Кабель связи ВОЛС	ПК 140+75.5	ННБ*
Кабель связи ВОЛС	ПК 252+37.8	ННБ*
Кабель связи ВОЛС	ПК 256+7.5	ННБ*
Кабель связи ВОЛС	ПК 258+47.0	ННБ*
Кабель связи ВОЛС	ПК 259+72.0	ННБ*
Кабель связи ВОЛС	ПК 263+18.0	ННБ*

Изм.	Кол.уч	Лист	№ док.	Подп.	Дата	378-01-365/15-29/640-1-ППТ	Лист	
								11

Взам. инв. №		Кабель связи				ПК40'+30,0		ННБ*	
		Водопровод Ø100				ПК41'+39,0		ННБ*	
Подп. и дата		Кабель 10 кВ (3шт.)				ПК41'+74,0		ННБ*	
		Кабель 10 кВ				ПК42'+95,5		ННБ*	
		Кабель связи				ПК42'+13,0		ННБ*	
		Кабель связи				ПК42'+18,0		ННБ*	
		Кабель связи				ПК42'+23,5		ННБ*	
Инв. № подл.	1347							378-01-365/15-29/640-1-ППТ	Лист
									12
		Изм.	Кол.уч	Лист	№ док.	Подп.	Дата		

Таблица 5.1

Наименование землепользователей и землевладельцев	Площадь земель, отчужда- емых во временн о пользо- вание, га	Распределение отчуждаемых во временное пользование земель по категории земель, га					
		земли населен- ных пунктов	земли с/х назна- чения	земли лес- ного фонда	земли промыш- ленности, энергетики, транспорта, ...	катего- рия не опреде- лена	Земли особо охраняемых территорий и объектов
2	3	4	5	6	7	8	9
Администрация муниципального образования "Приморское", Постоянное (бессрочное) пользование, условный номер 29:16:000000:4785/чзy1	0,0142	0,0142	-	-	-	-	-
Муниципальное образование "Приморский муниципальный район", Собственность, условный номер 29:16:000000:4949/чзy1 -чзy20	2,7681	-	2,7681	-	-	-	-
Сведения отсутствуют, Сведения отсутствуют, условный номер 29:16:000000:5078/чзy1, чзy2	0,0108	0,0108	-	-	-	-	-
Сведения отсутствуют, Сведения отсутствуют, условный номер 29:16:000000:5089/чзy1	0,0003	0,0003	-	-	-	-	-
Сведения отсутствуют, Сведения отсутствуют, условный номер 29:16:000000:5145:ЗУ1	1,1697	-	-	1,1697	-	-	-
Сведения отсутствуют, Сведения отсутствуют, условный номер 29:16:000000:5151:ЗУ1	0,0010	-	-	0,0010	-	-	-

Взам. инв. №	Сведения отсутствуют, условный номер 29:16:000000:5089/чзУ1						0,0003	0,0003	-	-	-	-	-
	Сведения отсутствуют, Сведения отсутствуют, условный номер 29:16:000000:5145:ЗУ1						1,1697	-	-	1,1697	-	-	-
Подп. и дата	Сведения отсутствуют, Сведения отсутствуют, условный номер 29:16:000000:5151:ЗУ1						0,0010	-	-	0,0010	-	-	-
Инв. № подл.	378-01-365/15-29/640-1-ППТ												Лист
													13
	Изм.	Кол.уч	Лист	№ док.	Подп.	Дата							

[illegible]

										67
	Общество с ограниченной ответственностью "Агора", Собственность, условный номер 29:16:200501:795:ЗУ1		0,0014	-	0,0014	-	-	-	-	
	Ильин Анатолий Павлович, Аренда, условный номер 29:16:200501:879:ЗУ1		0,0116	-	0,0116	-	-	-	-	
	Российская Федерация, ФГУП"Архангельское" Российской академии сельскохозяйственных наук, Собственность, Постоянное (бессрочное) пользование, условный номер 29:16:201002:26/чзу1		0,0094	-	0,0094	-	-	-	-	
	ФГУП"Архангельское" Российской академии сельскохозяйственных наук, Постоянное (бессрочное) пользование, условный номер 29:16:201002:27:ЗУ1		0,0626	-	0,0626	-	-	-	-	
	Сведения отсутствуют, Сведения отсутствуют, условный номер 29:16:201003:6/чзу1		3,6810	-	3,6810	-	-	-	-	
	Общество с ограниченной ответственностью "Руссобел", Собственность, условный номер 29:16:201004:236:ЗУ1		0,0473	-	-	-	0,0473	-	-	
	Общество с ограниченной ответственностью "Руссобел", Собственность,, условный номер 29:16:201004:650:ЗУ1		0,0236	-	-	-	0,0236	-	-	
	Гафарова Татьяна Михайловна, Собственность, условный номер 29:16:201004:684:ЗУ1		0,0411	-	0,0411	-	-	-	-	
	Общество с ограниченной ответственностью "Руссобел", Собственность, условный номер 29:16:201004:687:ЗУ1		0,0158	-	-	-	0,0158	-	-	
	Общество с ограниченной ответственностью "Руссобел", Собственность, условный номер 29:16:201004:689:ЗУ1		1,8589	-	-	-	1,8589	-	-	
Взам. инв. №	ГКУ Архангельской области "Дорожное агентство "Архангельскавтодор", Постоянное (бессрочное) пользование, условный номер 29:16:201801:118/чзу1-чзу3		0,0575	-	-	-	0,0575	-	-	
Подп. и дата										
Инв. № подл.										
1347										
Изм.	Кол.уч	Лист	№ док.	Подп.	Дата	378-01-365/15-29/640-1-ППТ				Лист
										15

											68
<div>Взам. инв. №</div> <div>Подп. и дата</div> <div>Инв. № подл.</div> <div>1347</div>	Акционерное общество "Тандер", Собственность, № 29-29/001-29/001/158/2016-290/2 от 14.11.2016, условный номер 29:16:201801:300/чзу1										
	0,0560 - - - 0,0560 - -										
	Немудрый Максим Викторович, Собственность, условный номер 29:16:201801:212:ЗУ1										
	0,3331 - - 0,3331 - - -										
	Шапошников Андрей Октябрьинович, Собственность, условный номер 29:16:201801:268:ЗУ1										
	0,1144 - - 0,1144 - - -										
	Валиева Лилиана Михайловна, Собственность, условный номер 29:16:201801:321:ЗУ1										
	0,1225 - - 0,1225 - - -										
	Рушаков Валерий Николаевич, Собственность, условный номер 29:16:201801:335:ЗУ1										
	0,1674 - - 0,1674 - - -										
	Полупанова Екатерина Петровна, Собственность, условный номер 29:16:201801:378:ЗУ1										
	0,0738 - - 0,0738 - - -										
	Гафаров Сергей Витальевич, Собственность, условный номер 29:16:201801:380:ЗУ1										
	0,0058 - - 0,0058 - - -										
	Общество с ограниченной ответственностью "Поморье", Собственность, условный номер 29:16:201801:50:ЗУ1										
1,6568 - - 1,6568 - - -											
Здрецов Михаил Юрьевич, Минин Андрей Анатольевич, Долевая собственность, условный номер 29:16:203001:111:ЗУ1											
0,3434 - - 0,3434 - - -											
Минин Андрей Анатольевич, Собственность, условный номер 29:16:203001:275:ЗУ1											
0,0027 - - 0,0027 - - -											
Сведения отсутствуют, Сведения отсутствуют, условный номер 29:16:203401:115:ЗУ1											
0,1632 - - 0,1632 - - -											
Грехов Сергей Владимирович, Собственность, условный номер 29:16:203401:120:ЗУ1											
0,5826 - - 0,5826 - - -											
Грехов Сергей Владимирович, Собственность, условный номер 29:16:203401:123:ЗУ1											
0,1344 - - 0,1344 - - -											
Грехов Сергей Владимирович, Собственность, условный номер 29:16:203401:126:ЗУ1											
0,1070 - - 0,1070 - - -											
Грехов Сергей Владимирович, Собственность, условный номер 29:16:203401:129:ЗУ1											
0,0706 - - 0,0706 - - -											

															70		
		Хрущев Сергей Владимирович, Собственность, условный номер 29:16:203401:606:ЗУ1															
		Хрущев Сергей Владимирович, Собственность, условный номер 29:16:203401:607:ЗУ1															
		Хрущев Сергей Владимирович, Собственность, условный номер 29:16:203401:608:ЗУ1															
		Хрущев Сергей Владимирович, Собственность, условный номер 29:16:203401:609:ЗУ1															
		Общество с ограниченной ответственностью "Веста", Собственность, условный номер 29:16:203401:611:ЗУ1															
		Богданова Анна Николаевна, Собственность, условный номер 29:16:203401:86:ЗУ1															
		Родин Сергей Александрович, Собственность, условный номер 29:16:204101:129:ЗУ1															
		Родин Сергей Александрович, Собственность, условный номер 29:16:204101:64:ЗУ1															
		Бровкова Юлия Игоревна, Аренда, условный номер 29:16:210601:393:ЗУ1															
		Негряца Федор Анатольевич, Аренда, условный номер 29:16:210601:418:ЗУ1															
		Рюмин Федор Меркурьевич, Собственность, условный номер 29:16:210601:439/чзу1, чзу2															
		Рюмин Федор Меркурьевич, Собственность, условный номер 29:16:210601:440/чзу1															
		Бровкова Юлия Игоревна, Аренда, условный номер 29:16:210601:441:ЗУ1															
		Елфимова Наталья Алексеевна, Аренда, условный номер 29:16:220201:160:ЗУ1															
		ООО "Пансионат для пожилых людей и инвалидов "Забота", Собственность, условный номер 29:16:220201:21:ЗУ1															
		Сведения отсутствуют, Сведения отсутствуют, условный номер 29:16:220201:442:ЗУ1															
Инв. № подл.	1347															378-01-365/15-29/640-1-ППТ	Лист
																	18
		Изм.	Кол.уч	Лист	№ док.	Подп.	Дата										

										71
ООО "Пансионат для пожилых людей и инвалидов "Забота", Аренда, условный номер 29:16:220201:460:ЗУ1	0,1655	0,1655	-	-	-	-	-			
Боковикова Ольга Викторовна, Аренда, условный номер 29:16:220201:493:ЗУ1	0,0024	0,0024	-	-	-	-	-			
Сведения отсутствуют, Сведения отсутствуют, условный номер 29:22:000000:68/чзу1	0,0622	0,0622	-	-	-	-	-			
Муниципальное образование "Город Архангельск", Собственность, условный номер 29:22:000000:8502/чзу1-чзу3	0,1768	0,1768	-	-	-	-	-			
Муниципальное образование "Город Архангельск", Собственность, условный номер 29:22:000000:8506/чзу1	0,0111	0,0111	-	-	-	-	-			
Администрация муниципального образования "Город Архангельск", Постоянное (бессрочное) пользование, условный номер 29:22:000000:8629/чзу1, чзу2	0,1060	0,1060	-	-	-	-	-			
ФГУ "Управление автомобильной магистрали Москва-Архангельск Федерального дорожного агентства", ИНН: 3525065660, Постоянное (бессрочное) пользование, условный номер 29:22:081005:140/чзу1	0,0102	0,0102	-	-	-	-	-			
ФКУ "Управление автомобильной магистрали Москва-Архангельск Федерального дорожного агентства", Постоянное (бессрочное) пользование, условный номер 29:22:081005:143/чзу1, чзу2	0,0149	0,0149	-	-	-	-	-			
Сведения отсутствуют, Сведения отсутствуют, условный номер 29:22:081104:23:ЗУ1	0,0081	-	-	-	-	-	0,0081	-		
Сведения отсутствуют, Сведения отсутствуют, условный номер 29:22:081105:13/чзу1-чзу3	0,2310	0,2310	-	-	-	-	-	-		
Петялин Данил Петрович, Кудинов Дмитрий Валерьевич, Долевая собственность, условный номер 29:22:081507:52:ЗУ1	0,0187	0,0187	-	-	-	-	-	-		
						378-01-365/15-29/640-1-ППТ				Лист
										19
Изм.	Кол.уч	Лист	№ док.	Подп.	Дата					

										73								
<div><div>Взам. инв. №</div><div>Подп. и дата</div><div>Инв. № подл.</div></div> <div>1347</div>	Госсобственность, условный номер 29:00:000000:ЗУ13								0,6116	0,6116	-	-	-	-	-			
	Госсобственность, условный номер 29:00:000000:ЗУ14								0,0327	-	0,0327	-	-	-	-	-		
	Госсобственность, условный номер 29:00:000000:ЗУ15								0,5948	-	0,5948	-	-	-	-	-		
	Госсобственность, условный номер 29:00:000000:ЗУ16								0,0145	-	0,0145	-	-	-	-	-		
	Госсобственность, условный номер 29:00:000000:ЗУ17								0,0083	-	0,0083	-	-	-	-	-		
	Госсобственность, условный номер 29:00:000000:ЗУ18								0,0050	-	0,0050	-	-	-	-	-		
	Госсобственность, условный номер 29:00:000000:ЗУ19								0,0040	-	0,0040	-	-	-	-	-		
	Госсобственность, условный номер 29:00:000000:ЗУ20								0,0066	-	0,0066	-	-	-	-	-		
	Госсобственность, условный номер 29:00:000000:ЗУ21								0,0117	-	0,0117	-	-	-	-	-		
	Госсобственность, условный номер 29:00:000000:ЗУ22								0,0109	-	0,0109	-	-	-	-	-		
	Госсобственность, условный номер 29:00:000000:ЗУ23								0,4682	0,4682	-	-	-	-	-	-		
	Госсобственность, условный номер 29:00:000000:ЗУ24								0,0112	0,0112	-	-	-	-	-	-		
	Госсобственность, условный номер 29:00:000000:ЗУ25								0,2680	-	0,2680	-	-	-	-	-		
	Госсобственность, условный номер 29:00:000000:ЗУ26								0,0519	-	0,0519	-	-	-	-	-		
	Госсобственность, условный номер 29:00:000000:ЗУ27								0,0187	-	0,0187	-	-	-	-	-		
	Госсобственность, условный номер 29:00:000000:ЗУ28								0,0533	-	0,0533	-	-	-	-	-		
	Госсобственность, условный номер 29:00:000000:ЗУ29								2,9800	-	2,9800	-	-	-	-	-		
	Госсобственность, условный номер 29:00:000000:ЗУ30								0,6153	0,6153	-	-	-	-	-	-		
	Госсобственность, условный номер 29:00:000000:ЗУ31								0,2693	0,2693	-	-	-	-	-	-		
	Госсобственность, условный номер 29:00:000000:ЗУ32								0,0893	-	0,0893	-	-	-	-	-		
	Госсобственность, условный номер 29:00:000000:ЗУ33								0,0681	-	0,0681	-	-	-	-	-		
	Госсобственность, условный номер 29:00:000000:ЗУ34								0,0036	-	0,0036	-	-	-	-	-		
	Госсобственность, условный номер 29:00:000000:ЗУ35								0,0089	-	0,0089	-	-	-	-	-		
	Госсобственность, условный номер 29:00:000000:ЗУ36								0,0038	-	0,0038	-	-	-	-	-		
	Госсобственность, условный номер 29:00:000000:ЗУ37								0,0030	-	0,0030	-	-	-	-	-		
	Госсобственность, условный номер 29:00:000000:ЗУ38								0,0971	-	0,0971	-	-	-	-	-		
	Госсобственность, условный номер 29:00:000000:ЗУ39								0,0703	-	0,0703	-	-	-	-	-		

										74
Госсобственность, условный номер 29:00:000000:3У40	Госсобственность, условный номер 29:00:000000:3У40	0,6525	-	0,6525	-	-	-	-	-	
	Госсобственность, условный номер 29:00:000000:3У42	0,0060	-	0,0060	-	-	-	-	-	
	Госсобственность, условный номер 29:00:000000:3У43	0,0080	-	0,0080	-	-	-	-	-	
	Госсобственность, условный номер 29:00:000000:3У44	0,1221	-	0,1221	-	-	-	-	-	
	Госсобственность, условный номер 29:00:000000:3У45	0,0152	-	0,0152	-	-	-	-	-	
	Госсобственность, условный номер 29:00:000000:3У46	0,8276	-	0,8276	-	-	-	-	-	
	Госсобственность, условный номер 29:00:000000:3У47	0,6413	-	0,6413	-	-	-	-	-	
	Госсобственность, условный номер 29:00:000000:3У48	0,0016	-	0,0016	-	-	-	-	-	
	Госсобственность, условный номер 29:00:000000:3У50	0,0310	-	-	-	-	-	-	0,0310	
	Госсобственность, условный номер 29:00:000000:3У51	0,0112	-	-	-	-	-	-	0,0112	
	Госсобственность, условный номер 29:00:000000:3У52	0,0403	-	-	-	-	-	-	0,0403	
	Госсобственность, условный номер 29:00:000000:3У53	0,0008	-	-	-	-	-	-	0,0008	
	Госсобственность, условный номер 29:00:000000:3У54	0,0060	-	-	-	-	-	-	0,0060	
	Госсобственность, условный номер 29:00:000000:3У55	0,0060	-	-	-	-	-	-	0,0060	
	Госсобственность, условный номер 29:00:000000:3У56	0,0060	-	-	-	-	-	-	0,0060	
	Госсобственность, условный номер 29:00:000000:3У57	0,0060	-	-	-	-	-	-	0,0060	
	Госсобственность, условный номер 29:00:000000:3У58	0,0060	-	-	-	-	-	-	0,0060	
	Госсобственность, условный номер 29:00:000000:3У59	0,0060	-	-	-	-	-	-	0,0060	
	Госсобственность, условный номер 29:00:000000:3У60	0,0060	-	-	-	-	-	-	0,0060	
	Госсобственность, условный номер 29:00:000000:3У61	0,0060	-	-	-	-	-	-	0,0060	
	Госсобственность, условный номер 29:00:000000:3У62	0,0060	-	-	-	-	-	-	0,0060	
	Госсобственность, условный номер 29:00:000000:3У63	0,0060	-	-	-	-	-	-	0,0060	
	Госсобственность, условный номер 29:00:000000:3У64	0,0060	-	-	-	-	-	-	0,0060	
	Госсобственность, условный номер 29:00:000000:3У65	0,0060	-	-	-	-	-	-	0,0060	
	Госсобственность, условный номер 29:00:000000:3У66	0,0060	-	-	-	-	-	-	0,0060	
	Госсобственность, условный номер 29:00:000000:3У67	0,0060	-	-	-	-	-	-	0,0060	
	Госсобственность, условный номер 29:00:000000:3У68	0,0060	-	-	-	-	-	-	0,0060	

								75		
<div>Взам. инв. №</div> <div>Подп. и дата</div> <div>Инв. № подл.</div>	<div>1347</div>	Госсобственность, условный номер 29:00:000000:ЗУ69	0,0079	-	-	-	-	-	0,0079	
		Госсобственность, условный номер 29:00:000000:ЗУ70	0,0145	-	-	-	-	-	-	0,0145
		Госсобственность, условный номер 29:00:000000:ЗУ71	0,0132	-	-	-	-	-	-	0,0132
		Госсобственность, условный номер 29:00:000000:ЗУ72	0,0096	-	-	-	-	-	-	0,0096
		Госсобственность, условный номер 29:00:000000:ЗУ73	0,0106	-	-	-	-	-	-	0,0106
		Госсобственность, условный номер 29:00:000000:ЗУ74	0,0091	-	-	-	-	-	-	0,0091
		Госсобственность, условный номер 29:00:000000:ЗУ75	0,0123	-	-	-	-	-	-	0,0123
		Госсобственность, условный номер 29:00:000000:ЗУ76	0,0104	-	-	-	-	-	-	0,0104
		Госсобственность, условный номер 29:00:000000:ЗУ77	0,0115	-	-	-	-	-	-	0,0115
		Госсобственность, условный номер 29:00:000000:ЗУ78	0,0099	-	-	-	-	-	-	0,0099
		Госсобственность, условный номер 29:00:000000:ЗУ79	0,0112	-	-	-	-	-	-	0,0112
		Госсобственность, условный номер 29:00:000000:ЗУ80	0,0093	-	-	-	-	-	-	0,0093
		Госсобственность, условный номер 29:00:000000:ЗУ81	0,0100	-	-	-	-	-	-	0,0100
		Госсобственность, условный номер 29:00:000000:ЗУ82	0,0093	-	-	-	-	-	-	0,0093
		Госсобственность, условный номер 29:00:000000:ЗУ83	0,0097	-	-	-	-	-	-	0,0097
		Госсобственность, условный номер 29:00:000000:ЗУ84	0,0307	-	-	-	-	-	-	0,0307
		Госсобственность, условный номер 29:00:000000:ЗУ85	0,0025	-	-	-	-	-	-	0,0025
		Госсобственность, условный номер 29:00:000000:ЗУ86	0,0012	-	-	-	-	-	-	0,0012
		Госсобственность, условный номер 29:00:000000:ЗУ87	0,0086	-	-	-	-	-	-	0,0086
		Госсобственность, условный номер 29:00:000000:ЗУ88	0,0069	-	-	-	-	-	-	0,0069
		Госсобственность, условный номер 29:00:000000:ЗУ89	0,0062	-	-	-	-	-	-	0,0062
		Госсобственность, условный номер 29:00:000000:ЗУ90	0,0129	-	-	-	-	-	-	0,0129
		Госсобственность, условный номер 29:00:000000:ЗУ91	0,0082	-	-	-	-	-	-	0,0082
		Госсобственность, условный номер 29:00:000000:ЗУ92	0,0142	-	-	-	-	-	-	0,0142
		Госсобственность, условный номер 29:00:000000:ЗУ93	0,0096	-	-	-	-	-	-	0,0096
		Госсобственность, условный номер 29:00:000000:ЗУ94	0,4789	-	-	-	-	-	-	0,4789
		Госсобственность, условный номер 29:00:000000:ЗУ95	0,0045	-	-	-	-	-	-	0,0045

										76							
<div>Взам. инв. №</div> <div>Подп. и дата</div> <div>Инв. № подл.</div> <div>1347</div>	Госсобственность, условный номер 29:00:000000:ЗУ96								0,0077	-	-	-	-	-	-	0,0077	
	Госсобственность, условный номер 29:00:000000:ЗУ97								0,0200	-	-	-	-	-	-	0,0200	
	Госсобственность, условный номер 29:00:000000:ЗУ98								0,0153	-	-	-	-	-	-	0,0153	
	Госсобственность, условный номер 29:00:000000:ЗУ99								0,0178	-	-	-	-	-	-	0,0178	
	Госсобственность, условный номер 29:00:000000:ЗУ100								0,0191	-	-	-	-	-	-	0,0191	
	Госсобственность, условный номер 29:00:000000:ЗУ101								0,0096	-	0,0096	-	-	-	-	-	
	Госсобственность, условный номер 29:00:000000:ЗУ102								0,8607	-	0,8607	-	-	-	-	-	
	Госсобственность, условный номер 29:00:000000:ЗУ103								0,0240	-	-	-	-	-	-	0,0240	
	Госсобственность, условный номер 29:00:000000:ЗУ104								0,0152	-	-	-	-	-	-	0,0152	
	Госсобственность, условный номер 29:00:000000:ЗУ105								0,3772	-	-	-	-	-	-	0,3772	
	Госсобственность, условный номер 29:00:000000:ЗУ106								0,0561	-	-	-	-	-	-	0,0561	
	Госсобственность, условный номер 29:00:000000:ЗУ107								0,0187	-	-	-	-	-	-	0,0187	
	Госсобственность, условный номер 29:00:000000:ЗУ108								0,0220	-	-	-	-	-	-	0,0220	
	Госсобственность, условный номер 29:00:000000:ЗУ109								0,1136	0,1136	-	-	-	-	-	-	
	Госсобственность, условный номер 29:00:000000:ЗУ110								0,0645	0,0645	-	-	-	-	-	-	
	Госсобственность, условный номер 29:00:000000:ЗУ111								0,0092	0,0092	-	-	-	-	-	-	
	Госсобственность, условный номер 29:00:000000:ЗУ112								0,0005	0,0005	-	-	-	-	-	-	
	Госсобственность, условный номер 29:00:000000:ЗУ113								0,0004	0,0004	-	-	-	-	-	-	
	Госсобственность, условный номер 29:00:000000:ЗУ114								0,0027	0,0027	-	-	-	-	-	-	
	Госсобственность, условный номер 29:00:000000:ЗУ115								0,0040	-	-	-	-	-	-	0,0040	
	Госсобственность, условный номер 29:00:000000:ЗУ116								0,0155	-	-	-	-	-	-	0,0155	
	Госсобственность, условный номер 29:00:000000:ЗУ117								0,0303	-	-	-	-	-	-	0,0303	
	Госсобственность, условный номер 29:00:000000:ЗУ118								0,0019	0,0019	-	-	-	-	-	-	
	Госсобственность, условный номер 29:00:000000:ЗУ119								0,0272	0,0272	-	-	-	-	-	-	
	Госсобственность, условный номер 29:00:000000:ЗУ120								0,0487	0,0487	-	-	-	-	-	-	
	Госсобственность, условный номер 29:00:000000:ЗУ121								0,0395	-	-	-	-	-	-	0,0395	
	Госсобственность, условный номер 29:00:000000:ЗУ122								0,0098	-	-	-	-	-	-	0,0098	
378-01-365/15-29/640-1-ППТ																	
Лист																	
24																	

								77	
Взам. инв. № Подп. и дата Инв. № подл. 1347	Госсобственность, условный номер 29:00:000000:ЗУ123	0,0080	-	-	-	-	-	0,0080	
	Госсобственность, условный номер 29:00:000000:ЗУ124	0,0061	-	-	-	-	-	0,0061	
	Госсобственность, условный номер 29:00:000000:ЗУ125	0,0060	-	-	-	-	-	0,0060	
	Госсобственность, условный номер 29:00:000000:ЗУ126	0,0064	-	-	-	-	-	0,0064	
	Госсобственность, условный номер 29:00:000000:ЗУ127	0,0091	-	-	-	-	-	0,0091	
	Госсобственность, условный номер 29:00:000000:ЗУ128	0,0068	-	-	-	-	-	0,0068	
	Госсобственность, условный номер 29:00:000000:ЗУ129	0,0074	-	-	-	-	-	0,0074	
	Госсобственность, условный номер 29:00:000000:ЗУ130	0,0033	-	-	-	-	-	0,0033	
	Госсобственность, условный номер 29:00:000000:ЗУ131	0,0035	-	-	-	-	-	0,0035	
	Госсобственность, условный номер 29:00:000000:ЗУ132	0,0064	-	-	-	-	-	0,0064	
	Госсобственность, условный номер 29:00:000000:ЗУ133	0,0064	-	-	-	-	-	0,0064	
	Госсобственность, условный номер 29:00:000000:ЗУ134	0,0064	-	-	-	-	-	0,0064	
	Госсобственность, условный номер 29:00:000000:ЗУ135	0,0064	-	-	-	-	-	0,0064	
	Госсобственность, условный номер 29:00:000000:ЗУ136	0,0065	-	-	-	-	-	0,0065	
	Госсобственность, условный номер 29:00:000000:ЗУ137	0,0066	-	-	-	-	-	0,0066	
	Госсобственность, условный номер 29:00:000000:ЗУ138	0,0067	-	-	-	-	-	0,0067	
	Госсобственность, условный номер 29:00:000000:ЗУ139	0,0068	-	-	-	-	-	0,0068	
	Госсобственность, условный номер 29:00:000000:ЗУ140	0,0070	-	-	-	-	-	0,0070	
	Госсобственность, условный номер 29:00:000000:ЗУ141	0,0060	-	-	-	-	-	0,0060	
	Госсобственность, условный номер 29:00:000000:ЗУ142	0,0194	-	-	-	-	-	0,0194	
	Госсобственность, условный номер 29:00:000000:ЗУ143	0,0064	0,0064	-	-	-	-	-	
	Госсобственность, условный номер 29:00:000000:ЗУ144	0,0142	-	-	-	-	-	0,0142	
	Госсобственность, условный номер 29:00:000000:ЗУ145	0,0101	-	-	-	-	-	0,0101	
	Госсобственность, условный номер 29:00:000000:ЗУ146	0,0070	-	-	-	-	-	0,0070	
	Госсобственность, условный номер 29:00:000000:ЗУ147	0,0080	-	-	-	-	-	0,0080	
	Госсобственность, условный номер 29:00:000000:ЗУ148	0,0081	-	-	-	-	-	0,0081	
	Госсобственность, условный номер 29:00:000000:ЗУ149	0,0763	-	-	-	-	-	0,0763	

Госсобственность, условный номер 29:00:000000:ЗУ150	0,0081	-	-	-	-	-	0,0081
	Госсобственность, условный номер 29:00:000000:ЗУ151	0,0065	-	-	-	-	0,0065
	Госсобственность, условный номер 29:00:000000:ЗУ152	0,0064	-	-	-	-	0,0064
	Госсобственность, условный номер 29:00:000000:ЗУ153	0,0119	-	-	-	-	0,0119
	Госсобственность, условный номер 29:00:000000:ЗУ154	0,0003	0,0003	-	-	-	-
	Госсобственность, условный номер 29:00:000000:ЗУ155	0,5266	0,5266	-	-	-	-
	Госсобственность, условный номер 29:00:000000:ЗУ156	0,2304	0,2304	-	-	-	-
	Госсобственность, условный номер 29:00:000000:ЗУ157	0,0222	0,0222	-	-	-	-
	Госсобственность, условный номер 29:00:000000:ЗУ158	0,5606	0,5606	-	-	-	-
	Госсобственность, условный номер 29:00:000000:ЗУ159	0,0690	0,0690	-	-	-	-
	Госсобственность, условный номер 29:00:000000:ЗУ160	1,3786	1,3786	-	-	-	-
	Госсобственность, условный номер 29:00:000000:ЗУ161	0,0252	0,0252	-	-	-	-
	Госсобственность, условный номер 29:00:000000:ЗУ162	0,2894	0,2894	-	-	-	-
	Госсобственность, условный номер 29:00:000000:ЗУ163	0,7619	0,7619	-	-	-	-
	Госсобственность, условный номер 29:00:000000:ЗУ164	0,5802	0,5802	-	-	-	-
	Госсобственность, условный номер 29:00:000000:ЗУ165	0,7201	-	-	-	-	0,7201
	Госсобственность, условный номер 29:00:000000:ЗУ166	0,0938	0,0938	-	-	-	-
	Госсобственность, условный номер 29:00:000000:ЗУ167	0,0037	0,0037	-	-	-	-
	Госсобственность, условный номер 29:00:000000:ЗУ168	0,0111	0,0111	-	-	-	-
	Госсобственность, условный номер 29:00:000000:ЗУ169	0,0029	0,0029	-	-	-	-
	Госсобственность, условный номер 29:00:000000:ЗУ176	0,0423	0,0423	-	-	-	-
Итого по объекту:	61,5728	19,7119	37,2340	4,4684	2,1027	0,0081	2,6263
Площади земельных участков, необходимых на период эксплуатации объекта представлено в таблице 5.2.							
378-01-365/15-29/640-1-ППТ							
Лист							
26							

Взам. инв. №	Подп. и дата	Инв. № подл.
1347		
Изм.	Кол.уч	Лист
№ док.	Подп.	Дата

Взам. инв. №	
Подп. и дата	
Инв. № подл.	1347

Таблица 5.2

N	Кадастровый номер земельного участка	Описание оборудования	Количество, шт.	Площадь, м²
1	29:00:000000:3У10	Площадка ГРПБ № 1 и подъезд к нему (н.п. Цигломень)	1	524
2	29:00:000000:3У11	Площадка ГРПБ № 2 и подъезд к нему (н.п. Цигломень)	1	429
3	29:00:000000:3У25	Площадка ГРПШ (н.п. Б. Тойнокурья) и подъезд к нему	1	222
	29:16:200501:879			45
4	29:00:000000:3У32	Площадка ГРПШ (н.п.Луговой) и подъезд к нему	1	215
5	29:16:203401:570	Площадка ГРПБ(п. Пирсы) и подъезд к нему	1	469
	29:00:000000:3У121			157
	29:00:000000:3У176			177
6	29:00:000000:3У142	Площадка ГРПБ(п. Волохница) и подъезд к нему	1	70
	29:16:203401:570			257
7	29:16:210601:440	Площадка ГРПБ(п. Бакарица) и подъезд к нему	1	563
8	29:00:000000:3У109	Площадка ГРПБ понижающего (н.п. Фельшинка) и подъезд к нему, СКЗ № 3	1	570
9	29:16:203401:611	Площадка ГРПШ н.п. Фельшинка (Новое Лукино)	1	98
10	29:16:220201:460	Площадка ГРПШ (ст. Исакогорка 1) и подъезд к нему	1	120
11	29:00:000000:3У160	Площадка ГРПШ (д. Исакогорка)	1	163
12	29:22:000000:8629	Площадка ГРПБ (ст. Исакогорка 2) и подъезд к нему	1	100
	29:00:000000:3У164			239
13	29:00:000000:3У149	Площадка ГРПБ (н.п. Затон) и подъезд к нему	1	310
	29:16:203401:570			253
14	29:00:000000:3У31	Площадка ГРПБ (н.п. Зеленец) и подъезд к нему	1	933
15	29:00:000000:3У3	Площадка ГРПШ (н.п. Лайский Док) и подъезд к нему	1	520
16	29:16:201801:118	Площадка ГРПБ (н.п. Заостровье) и подъезд к нему	1	103
	29:00:000000:3У44			664
17	29:00:000000:3У5	Площадка под СКЗ № 1	1	8,96

Инв. № подл.	Подп. и дата	Взам. инв. №						

<div>Изм. Кол.уч Лист № док. Подп. Дата</div> <div>Инд. № подл. 1347</div> <div>Подп. и дата</div> <div>Взам. инв. №</div>						80		
	18	29:16:201003:6 (29:16:201003:8)	Площадка под СКЗ № 2			1	8,96	
	19	29:16:201003:6 (29:16:201003:8)	Площадка под установку крана шарового DN50			1	6,25	
	20	29:00:000000:3У4	Площадка под установку крана шарового DN50			1	6,25	
	21	29:16:203401:556	Площадка под установку крана шарового DN50			1	6,25	
	22	29:16:203401:556	Площадка под установку крана шарового DN250 с электроприводом			1	27,5	
	23	29:16:220201:21	Площадка под установку крана шарового DN50			1	6,25	
	24	29:16:203401:570	Площадка под установку крана шарового DN100			2	12,5	
	25	29:00:000000:3У10	Площадка под установку крана шарового DN100			1	6,25	
	26	29:00:000000:3У29	Площадка под установку крана шарового DN100			1	6,25	
	27	29:00:000000:3У12	Площадка под установку крана шарового DN100			1	6,25	
	28	29:16:203401:120	Площадка под установку крана шарового DN100			1	6,25	
	29	29:16:203401:576	Площадка под установку крана шарового DN100			1	6,25	
	30	29:16:203401:576	Площадка под установку крана шарового DN200 с электроприводом			1	27,5	
	31	29:16:203401:576	Площадка под установку крана шарового DN200			1	6,25	
	32	29:16:203401:576	Свеча			1	4	
	33	29:00:000000:3У163	Площадка под установку крана шарового DN200			1	6,25	
	34	29:00:000000:3У158	Площадка под установку крана шарового DN200 с электроприводом			1	27,5	
	35	29:00:000000:3У160	Площадка под установку крана шарового DN200			1	6,25	
	36	29:22:000000:8629	Площадка под установку крана шарового DN200			1	6,25	
	37	29:00:000000:3У155	Площадка под установку крана шарового DN200			1	6,25	
	38	29:00:000000:3У5	Площадка под установку крана шарового DN500			1	9	
	39	29:22:090501:800	Площадка под установку крана шарового DN300 с пневмоприводом			1	24	
	40	29:16:201801:335	Площадка под установку крана шарового DN300 с пневмоприводом			1	24	
	41	29:00:000000:3У25	Площадка под установку крана шарового DN300			1	6,25	
	42	29:00:000000:3У163	Площадка под установку крана шарового DN250			1	6,25	
	43	29:00:000000:3У163	Площадка под установку крана шарового DN150			1	6,25	
	44	29:00:000000:3У9	Площадка под установку крана шарового DN150			1	6,25	
							378-01-365/15-29/640-1-ППТ	Лист
								28

[illegible]

6 Мероприятия по защите территории от чрезвычайных ситуаций природного и техногенного характера, проведение мероприятий по гражданской обороне и обеспечению пожарной безопасности

При выполнении комплекса работ по прокладке сети газопровода необходимо использовать современные средства техники безопасности и соблюдать правила охраны труда.

При выполнении строительно-монтажных работ необходимо соблюдать правила, изложенные в СНиП 12-03-2001 «Безопасность труда в строительстве», СНиП 12-04-2002 «Безопасность труда в строительстве. Часть 2. Строительное производство», Федеральных нормах и правилах в области промышленной безопасности «Правила безопасности опасных производственных объектов, на которых используются подъемные сооружения», Постановлении Правительства РФ от 25 апреля 2012 г. №390 «О противопожарном режиме».

Первоочередными мерами, направленными на предупреждение развития аварий и локализации выбросов опасных веществ являются:

- снижение давления газа в сети;
- прекращение подачи газа газопотребляющим агрегатам и установкам;
- отключение от действующей сети поврежденного участка газопровода;

Общий принцип локализации аварий обеспечивается отключением поврежденного участка газопровода механическим способом по месту.

Для безаварийной остановки технологического процесса, т.е. для отключения газопровода предусмотрены краны шаровые на врезке, на ответвлениях, на перспективное подключение и до и после ГРП.

Для автоматического регулирования давления газа в ГРП установлены регулятор давления, предохранительный клапан, работающий по понижению и повышению давления и измерительные приборы (манометры), что позволяет при потере давления отключить данные участки сети.

Для локализации и ликвидации аварийных ситуаций на газопроводе должна быть создана аварийно – диспетчерская служба (АДС) с круглосуточной работой, включая выходные и праздничные дни.

К решениям по обеспечению взрывопожаробезопасности можно отнести:

- перекрытие кранов шаровых установленных на врезке, на ответвлениях, на перспективное подключение и до и после ГРП;
- обеспечение технологического надзора за качеством ремонта газопровода;
- создание систем взаимоповещения организаций и предприятий, выполняющих земляные работы в зоне газопровода и владельцев газопровода, это позволит снизить возможность непреднамеренных повреждений;
- обеспечение безопасной эксплуатации газопровода, укомплектование материально-техническими средствами аварийно-восстановительных бригад, знание личного состава своих обязанностей;
- осуществление планового контроля коррозии;
- осуществление комплексных обследований защищенности газопровода в местах пересечения с другими коммуникациями;
- составление планов капитального ремонта изоляционного покрытия газопровода;
- наличия графика проверки и при необходимости ремонта мест выхода подземного участка газопровода на границе «земля – воздух»;
- наличие на запорной арматуре указателя положения «открыто – закрыто»;
- осуществление не реже 1 раза в 3 месяца обхода надземного участка газопровода с выявлением возможной утечки газа, перемещения газопровода за пределы опор, наличие вибрации, сплющивания, недопустимого прогиба газопровода, посадки, изгиба и повреждения опор.

Изм. № подл.	Подп. и дата	Взам. инв. №				
1347						
Изм.	Кол.уч	Лист	№ док.	Подп.	Дата	
378-01-365/15-29/640-1-ППТ						Лист
						30

На период строительства ГРП для пожаротушения предусмотрена установка емкости с водой ($V = 0,2 \text{ м}^3$), перемещаемая по ходу ведения работ.

При производстве работ на строительной технике размещается передвижной пожарный щит (ЩПП) и перемещается по ходу ведения работ.

Самоходная техника, сварочные агрегаты, компрессоры, задействованные в производстве работ должны обеспечиваться не менее чем двумя огнетушителями ОУ-5-10 и ОП-5-10 (каждая единица техники).

Проектом предусматривается молниезащита и заземление для ГРП и шкафов автоматики на крановых узлах.

Проектируемые объекты защищаются по второй категории молниезащиты согласно п.3.2.2 СТО Газпром 2-1.11-170-2007.

Минимально допустимый уровень надёжности защиты от прямых ударов молнии (ПУМ) принят 0,999 согласно п. 6.5.14 актуализированной редакции СНиП 42-01-2002, как для специальных объектов, представляющих опасность для непосредственного окружения при размещении их в населенных пунктах.

7 Нормативно-правовая база

1. Градостроительный Кодекс Российской Федерации,
2. Водный кодекс Российской Федерации,
3. Лесной кодекс Российской Федерации,
4. Земельный кодекс Российской Федерации,
5. Градостроительным кодексом Архангельской области,
6. Федеральный закон от 29 декабря 2004 года № 191-ФЗ «О введении в действие Градостроительного кодекса Российской Федерации»,
7. Федеральный закон от 25 октября 2001 года № 137-ФЗ «О введении в действие Земельного кодекса Российской Федерации»,
8. Федеральный закон от 10.01.2002 № 7-ФЗ «Об охране окружающей среды»,
9. Федеральный закон от 30 марта 1999 года № 52-ФЗ «О санитарно – эпидемиологическом благополучии населения».
10. Федеральный закон от 14 марта 1995 года № 33-ФЗ «Об особо охраняемых природных территориях»
11. Федеральный закон от 25 июня 2002 года № 73-ФЗ «Об объектах культурного наследия (памятниках истории и культуры) народов Российской Федерации»,
12. Федеральный закон от 24 июля 2007 года № 221-ФЗ «О государственном кадастре недвижимости»,
13. Технические регламенты,
14. Постановление Госстроя РФ от 29.10.2002 N 150 «Об утверждении Инструкции о порядке разработки, согласования, экспертизы и утверждения градостроительной документации», в части, не противоречащей Градостроительному кодексу Российской Федерации.
15. СНиП 11-04-2003 «Инструкция о порядке разработки, согласования, экспертизы и утверждения градостроительной документации» (в части не противоречащей Градостроительному кодексу РФ), (действующая редакция)
16. Региональные нормативы градостроительного проектирования Архангельской области, с внесенными изменениями (действующая редакция)
17. СанПиН 2.2.2.1/2.0.1.1.1200-03 «Санитарно-защитные зоны и санитарная классификация предприятий, сооружений и иных объектов»,
18. СНиП 2.06.15-85 «Инженерная защита территории от затопления и подтопления»,

Изм. № подл.	Подп. и дата	Взам. инв. №				
1347						
Изм.	Кол.уч	Лист	№ док.	Подп.	Дата	
378-01-365/15-29/640-1-ППТ						Лист
						31

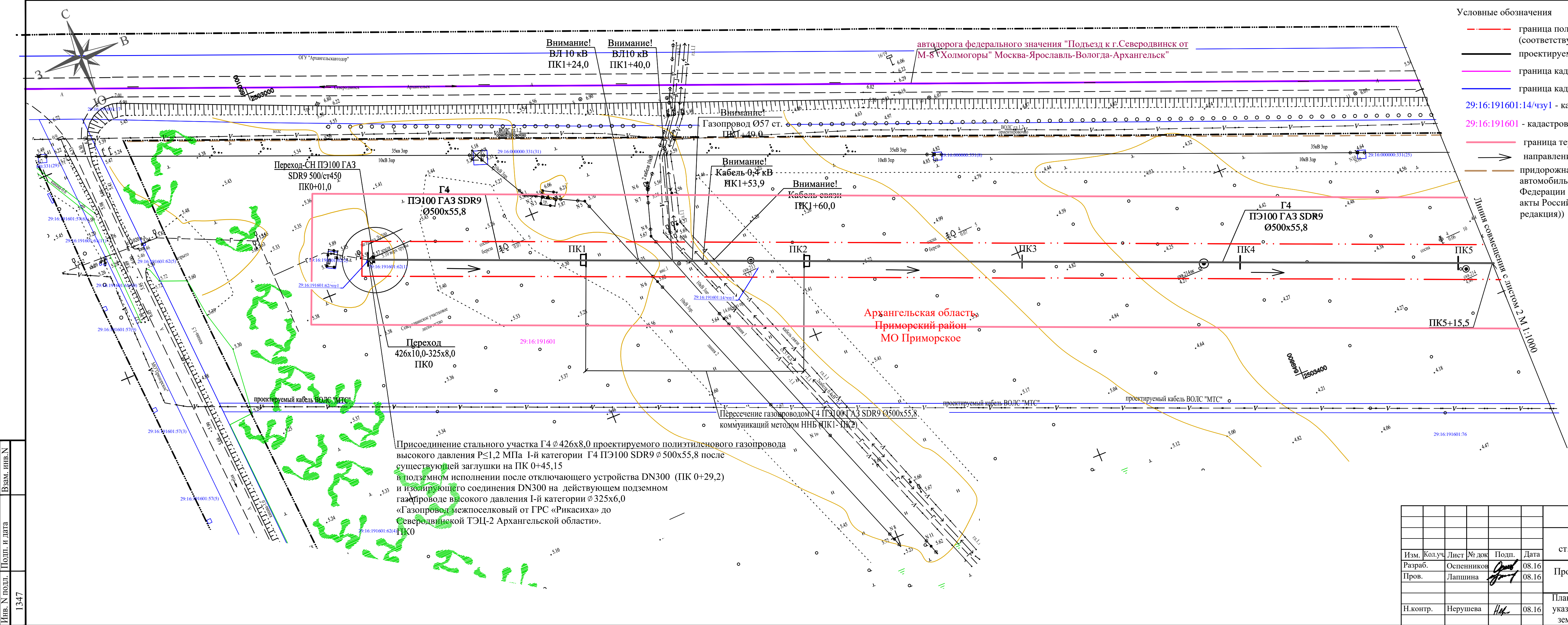
19. СП 42.13330.2011 «Свод правил. Градостроительство. Планировка и застройка городских и сельских поселений. Актуализированная редакция СНиП 2.07.01-89*»,

20. СП 62.13330.2011 «Свод правил. Газораспределительные системы. Актуализированная редакция СНиП 42-01-2002».





Инв. № подл.	Подп. и дата	Взам. инв. №						
1347								
Изм.	Кол.уч	Лист	№ док.	Подп.	Дата			Лист
						378-01-365/15-29/640-1-ППТ		32

ГРАФИЧЕСКАЯ ЧАСТЬ
378-01-365/15-29/640-1-ПШТ

- Условные обозначения
- граница полосы временного отвода земель (соответствует красным линиям объекта)
 - проектируемый газопровод
 - граница кадастрового квартала
 - граница кадастрового участка
 - 29:16:191601:14/чзу1 - кадастровый номер участка
 - 29:16:191601 - кадастровый номер квартала
 - граница территории разработки проекта планировки
 - ➔ направление движения строительной техники
 - придорожная полоса (в соответствии с Федеральным законом "Об автомобильных дорогах и о дорожной деятельности в Российской Федерации и о внесении изменений в отдельные законодательные акты Российской Федерации" от 08.11.2007 N 257-ФЗ (последняя редакция))



Присоединение стального участка Г4 Ø426x8.0 проектируемого полиэтиленового газопровода высокого давления P≤1,2 МПа I-й категории Г4 ПЭ100 SDR9 Ø500x55,8 после существующей заглушки на ПК 0+45,15 в подземном исполнении после отключающего устройства DN300 (ПК 0+29,2) и изолирующего соединения DN300 на действующем подземном газопроводе высокого давления I-й категории Ø325x6,0 «Газопровод межпоселковый от ГРС «Рикасиха» до северодвинской ТЭЦ-2 Архангельской области».

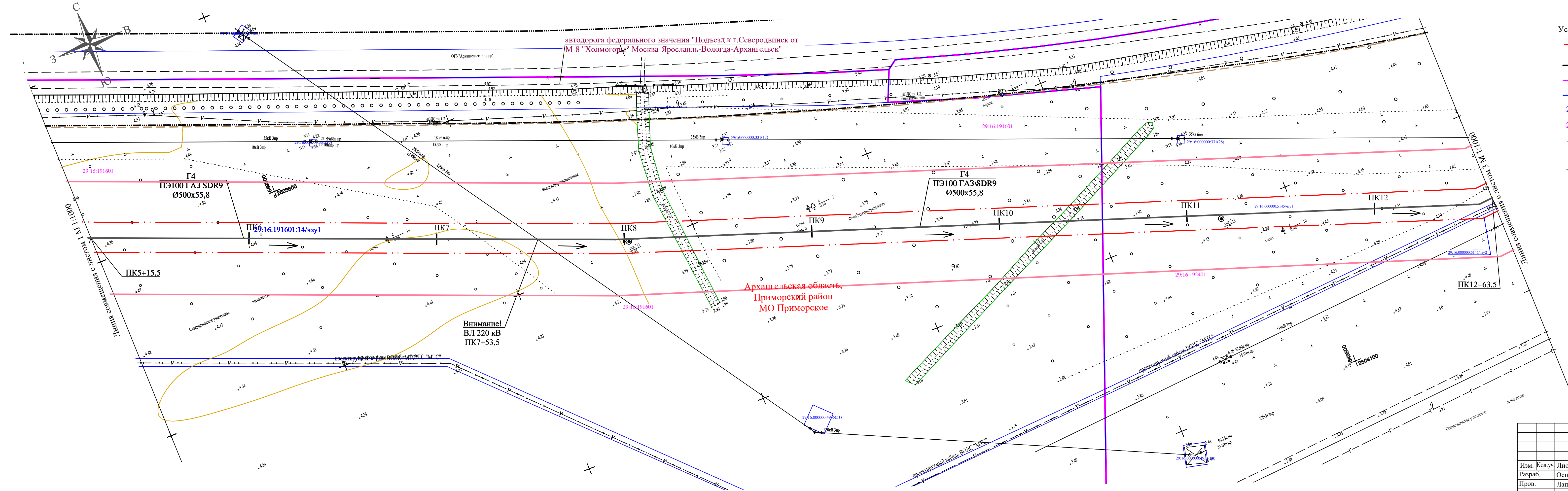
						378-01-365/15-29/640-1-ППТ			
						Газопровод межпоселковый от ГРС "Рикасиха" до ст. Исакогорка Архангельской области (корректировка)			
Изм.	Кол.уч.	Лист	№ док	Подп.	Дата	Проект планировки территории Основная часть	Стадия	Лист	Листов
Разраб.		Оспенников			08.16		П	1	
Пров.		Лапшина			08.16				
Н.контр.						Нерушева		08.16	
План проектируемого газопровода с указанием полосы временного отвода земель под строительство М1:1000								ООО "ЛОРЕС"	

Инв. N подл. 1347

Взам. инв. N

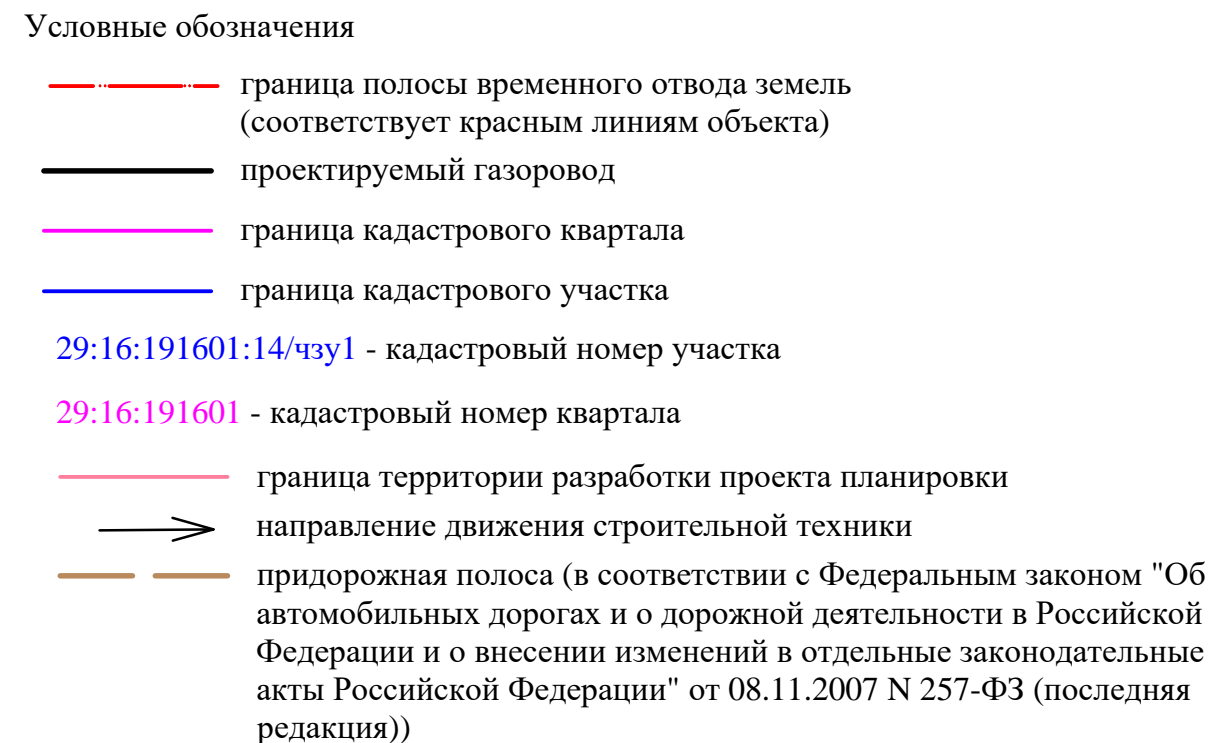
Подп. и дата

Лист 1347
Изм. N подл. Подп. и дата
Взам. инв. N

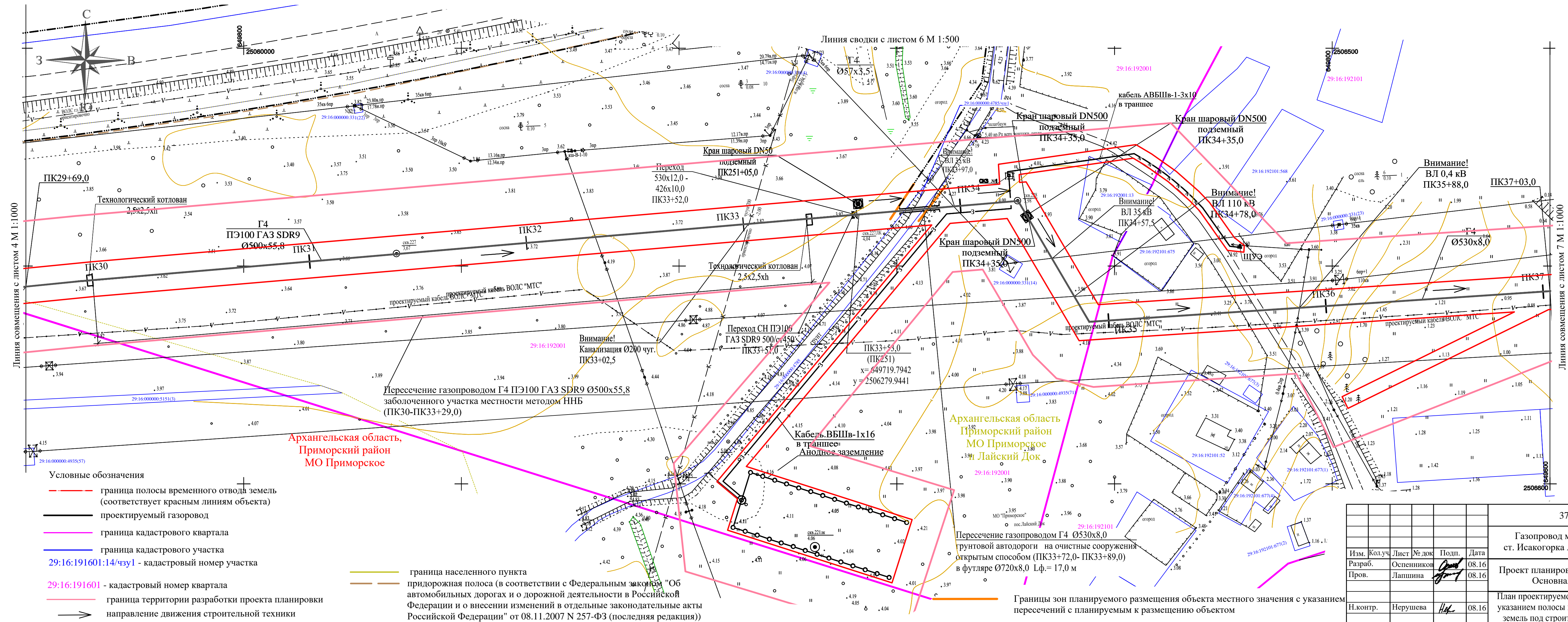



- Условные обозначения
- граница полосы временного отвода земель (соответствует красным линиям объекта)
 - проектируемый газопровод
 - граница кадастрового квартала
 - граница кадастрового участка
 - 29:16:191601:14/чзy1 - кадастровый номер участка
 - 29:16:191601 - кадастровый номер квартала
 - граница территории разработки проекта планировки
 - направление движения строительной техники
 - придорожная полоса (в соответствии с Федеральным законом "Об автомобильных дорогах и о дорожной деятельности в Российской Федерации и о внесении изменений в отдельные законодательные акты Российской Федерации" от 08.11.2007 N 257-ФЗ (последняя редакция))

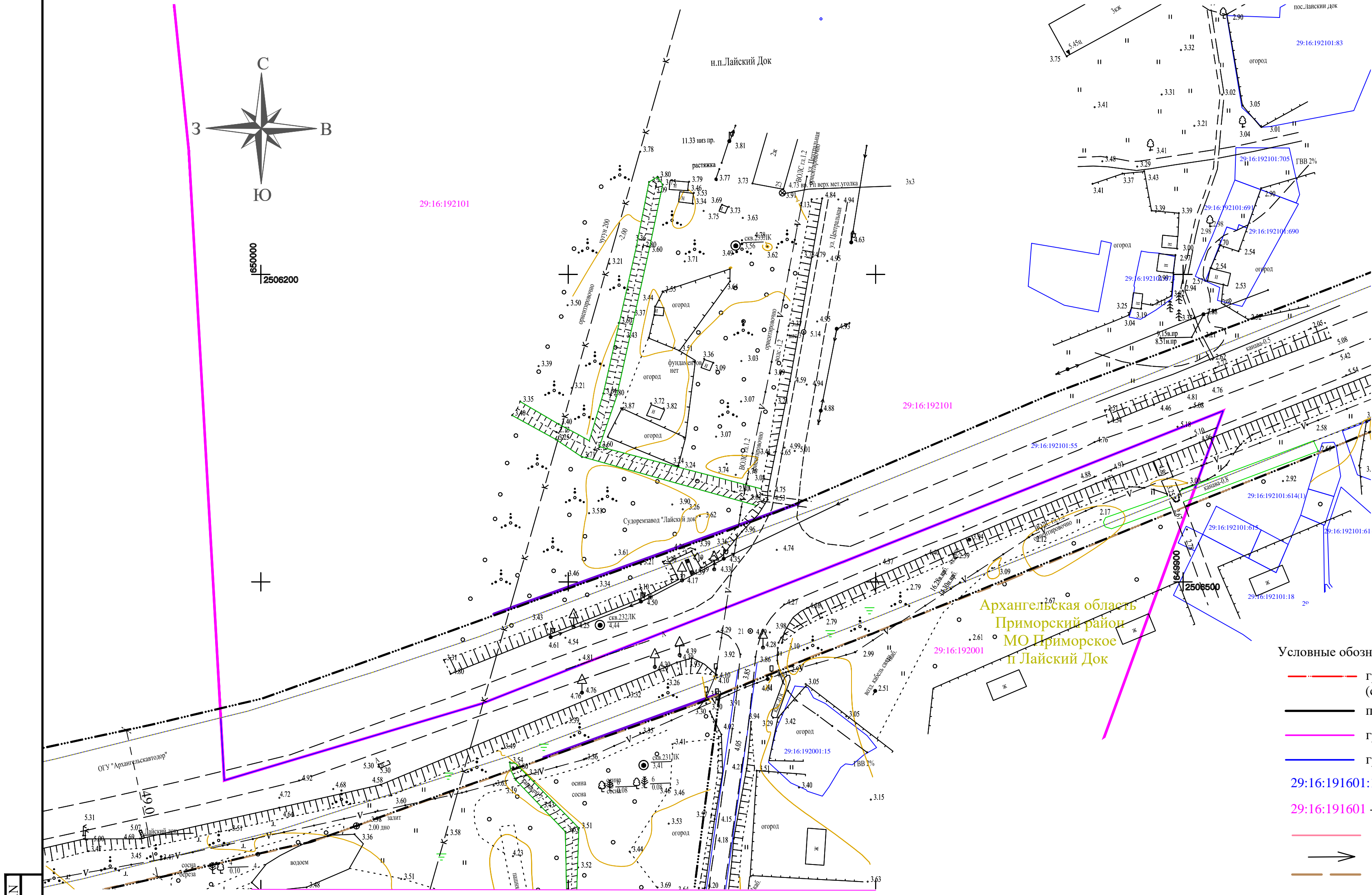
378-01-365/15-29/640-1-ППТ					
Газопровод межпоселковый от ГРС "Рикасиха" до ст. Исакогорка Архангельской области (корректировка)					
Изм.	Кол.уч.	Лист	№ док.	Подп.	Дата
Разраб.	Оспенников	Лист	№ док.	Подп.	Дата
Пров.	Лапшина	Лист	№ док.	Подп.	Дата
Проект планировки территории					
Основная часть					
План проектируемого газопровода с указанием полосы временного отвода земель под строительство М1:1000					
Н.контр.	Нерушева	Лист	№ док.	Подп.	Дата
ООО "ЛОРЕС"					



Формат А4:



						378-01-365/15-29/640-1-ППТ			
						Газопровод межпоселковый от ГРС "Рикасиха" до ст. Исакогорка Архангельской области (корректировка)			
Изм.	Кол.уч.	Лист	№ док	Подп.	Дата	Проект планировки территории Основная часть	Стадия	Лист	Листов
Разраб.	Оспенников			<i>Оспенников</i>	08.16		П	5	
Пров.	Лапшина			<i>Лапшина</i>	08.16				
						План проектируемого газопровода с указанием полосы временного отвода земель под строительство М1:1000		ООО "ЛОРЕС"	
Н.контр.	Нерушева			<i>Нерушева</i>	08.16				

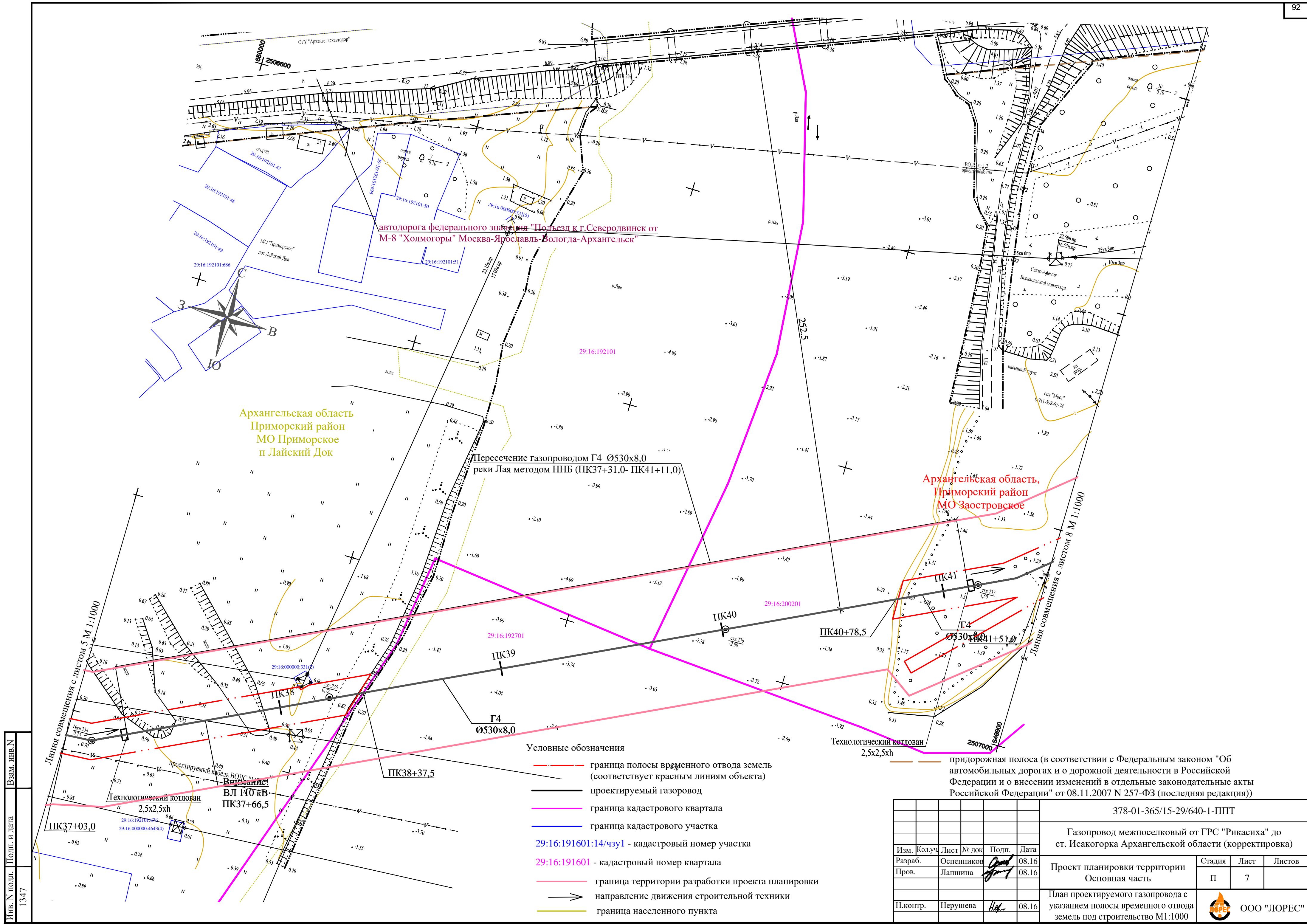


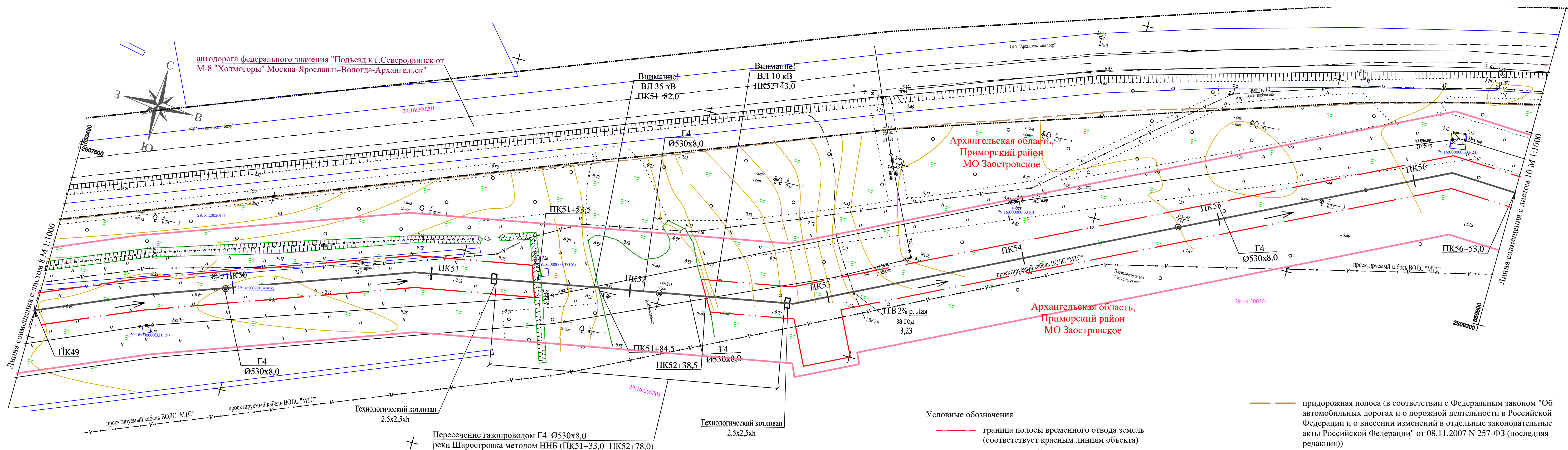
- Условные обозначения
- граница полосы временного отвода земель (соответствует красным линиям объекта)
 - проектируемый газопровод
 - граница кадастрового квартала
 - граница кадастрового участка
 - 29:16:191601:14/чзy1 - кадастровый номер участка
 - 29:16:191601 - кадастровый номер квартала
 - граница территории разработки проекта планировки
 - ➔ направление движения строительной техники
 - придорожная полоса (в соответствии с Федеральным законом "Об автомобильных дорогах и о дорожной деятельности в Российской Федерации и о внесении изменений в отдельные законодательные акты Российской Федерации" от 08.11.2007 N 257-ФЗ (последняя редакция))

Инв. N подл.	Подп. и дата	Взам. инв. N

- Линия совмещения с листом 5 М 1:1000
- граница населенного пункта
 - границы зон планируемого размещения объекта федерального значения с указанием пересечений с планируемым к размещению объектом

378-01-365/15-29/640-1-ППТ					
Газопровод межпоселковый от ГРС "Рикасиха" до ст. Исакогорка Архангельской области (корректировка)					
Изм.	Кол.уч.	Лист	№ док	Подп.	Дата
Разраб.	Оспеников				08.16
Пров.	Лапшина				08.16
Проект планировки территории					
Основная часть					
План проектируемого газопровода с указанием полосы временного отвода земель под строительство М1:1000					
Н.контр.	Нерушева				08.16
		Стадия	Лист	Листов	
		П	6		
		ООО "ЛОРЕС"			

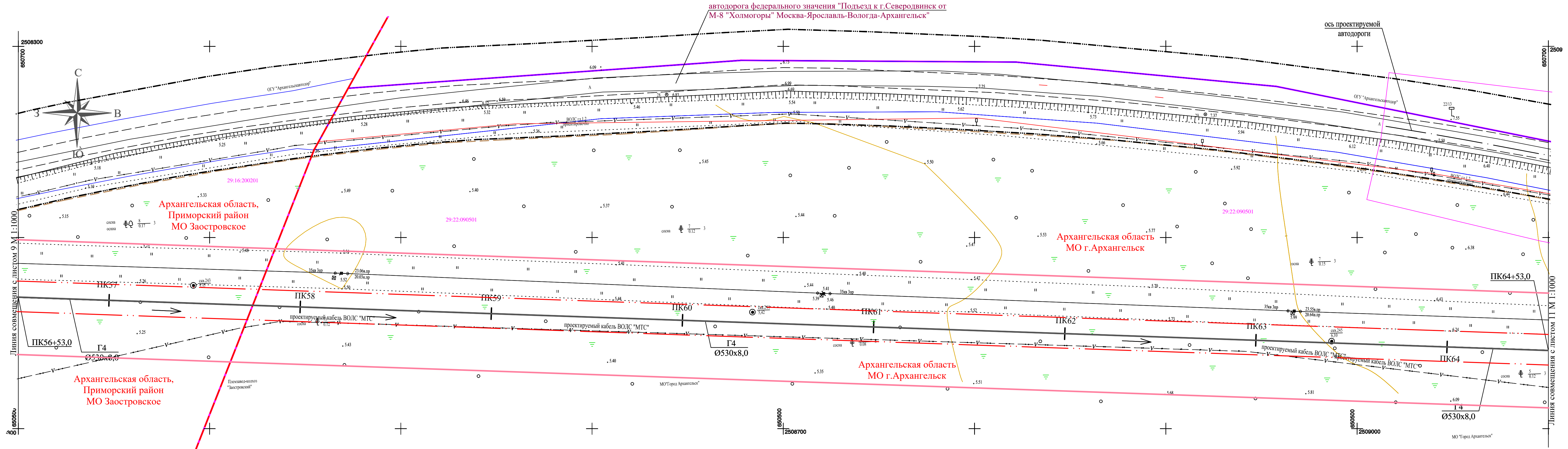




- Условные обозначения
- граница полосы временного отвода земель (соответствует красным линиям объекта)
 - проектируемый газопровод
 - граница кадастрового квартала
 - граница кадастрового участка
 - 29:16:191601:14/чзy1 - кадастровый номер участка
 - 29:16:191601 - кадастровый номер квартала
 - граница территории разработки проекта планировки
 - направление движения строительной техники

придорожная полоса (в соответствии с Федеральным законом "Об автомобильных дорогах и о дорожной деятельности в Российской Федерации и о внесении изменений в отдельные законодательные акты Российской Федерации" от 08.11.2007 N 257-ФЗ (последняя редакция))

						378-01-365/15-29/640-1-ППТ			
						Газопровод межпоселковый от ГРС "Рикасиха" до ст. Исакогорка Архангельской области (корректировка)			
Изм.	Кол.уч.	Лист	№ док	Подп.	Дата	Проект планировки территории Основная часть	Стадия	Лист	Листов
Разраб.	Оспенников	Лапшина	08.16	08.16			П	9	
Пров.	Лапшина					План проектируемого газопровода с указанием полосы временного отвода земель под строительство М1:1000			
Н.контр.	Нерушева				08.16	ООО "ЛОРЕС"			



- Условные обозначения
- граница полосы временного отвода земель (соответствует красным линиям объекта)
 - проектируемый газопровод
 - граница кадастрового квартала
 - граница кадастрового участка
 - 29:16:191601:14/чзу1 - кадастровый номер участка
 - 29:16:191601 - кадастровый номер квартала
 - граница территории разработки проекта планировки
 - ➔ направление движения строительной техники
 - придорожная полоса (в соответствии с Федеральным законом "Об автомобильных дорогах и о дорожной деятельности в Российской Федерации и о внесении изменений в отдельные законодательные акты Российской Федерации" от 08.11.2007 N 257-ФЗ (последняя редакция))
 - граница МО г. Архангельск

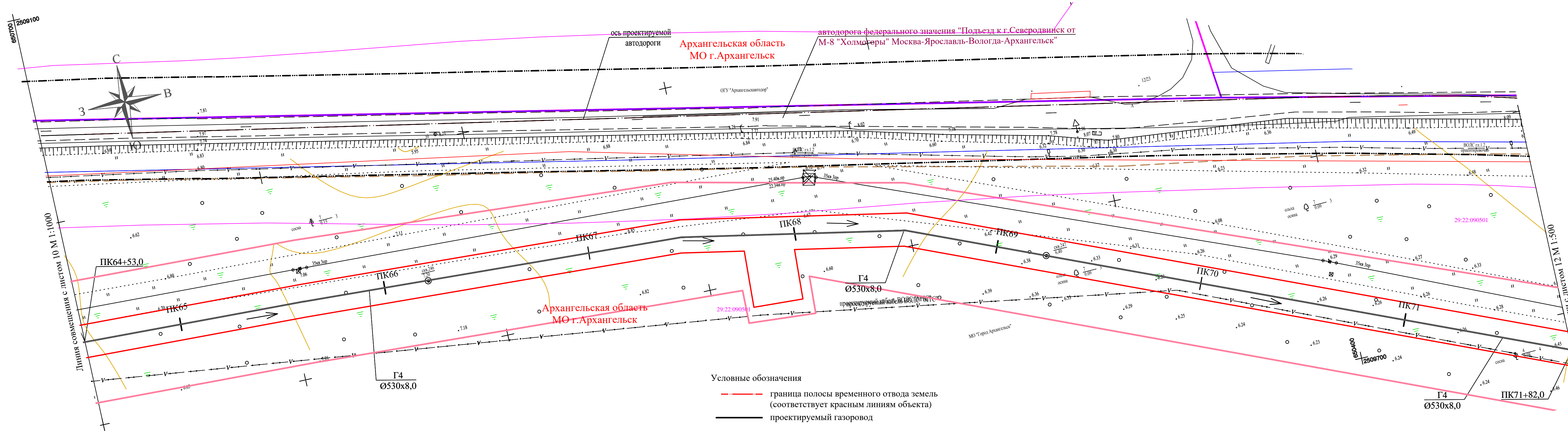
Лист 1347

						378-01-365/15-29/640-1-ППТ			
						Газопровод межпоселковый от ГРС "Рикасиха" до ст. Исакогорка Архангельской области (корректировка)			
Изм.	Кол.уч.	Лист	№ док.	Подп.	Дата	Проект планировки территории Основная часть	Стадия	Лист	Листов
Разраб.	Оспенников	Лапшина	08.16	08.16	08.16		п	10	
Н.контр.	Нерушева	Нерушева	08.16			План проектируемого газопровода с указанием полосы временного отвода земель под строительство М1:1000	ООО "ЛОРЕС"		

Инв. N подл. 1347

Подп. и дата

Взам. инв. N



- Условные обозначения
- граница полосы временного отвода земель (соответствует красным линиям объекта)
 - проектируемый газопровод
 - граница кадастрового квартала
 - граница кадастрового участка
 - 29:16:191601:14/чзу1 - кадастровый номер участка
 - 29:16:191601 - кадастровый номер квартала
 - граница территории разработки проекта планировки
 - ➔ направление движения строительной техники
 - придорожная полоса (в соответствии с Федеральным законом "Об автомобильных дорогах и о дорожной деятельности в Российской Федерации и о внесении изменений в отдельные законодательные акты Российской Федерации" от 08.11.2007 N 257-ФЗ (последняя редакция))

						378-01-365/15-29/640-1-ППТ			
						Газопровод межпоселковый от ГРС "Рикасиха" до ст. Исакогорка Архангельской области (корректировка)			
Изм.	Кол.уч.	Лист	№ док	Подп.	Дата	Проект планировки территории Основная часть	Стадия	Лист	Листов
Разраб.	Оспенников	Лашкина			08.16		П	11	
Пров.					08.16	План проектируемого газопровода с указанием полосы временного отвода земель под строительство М1:1000		ООО "ЛОПЕС"	
Н.контр.	Нерушева				08.16				

Выход газопровода Г4
Ø108x4,0 из земли
ПК257+69,0
к ГРПБ №1 н.п. Цигломень
x= 650545.4046 ° 7.95
y= 2510035.8593 ' 1.00

Г4	
Ø108х4,0	
Переход	
159х4,5-108х4,0	
ПК256+96,5	
Кран шаровой	
DN100	
подземный	
на н.п. Глинник	
т.1+05,0	
Технологический котло	
2,5х2,5х1	

Архангельская область
МО г.Архангельск

ГРПБ №1
(н.п. Цигломень)

8.4. Гройник
159x4,5-108x4,0
ПК256+96,0
(т.1)
x=650521.2756
y=2509974.1015

Пересечение газопроводом Г4 Ø159х5,0 автодороги
федерального значения "Подъезд к г.Северодвинск от М-8
"Холмогоры" Москва-Ярославль-Вологда-Архангельск" на
участке км 12+030 методом ННБ (ПК255+70,0- ПК256+73,0)
в феврале 0377х6,0 Lф= 105,0 м

Архангельская область
МО г.Архангельск

Технологический котлозаг
2,5х2,5х1
Г4
Кран шаровый DN150
подземный
ПК255+49.0

ось проектируемой
автодороги

Внимание!

Пиния совмещения с листом 11 М 1:1000

Ø159

 ~~$\frac{\Gamma_4}{\varnothing 530 \times 8,0}$~~

PK72+79,5
(PK255)

Переход

530х12,0 - 426х10,0

ПК72+80,0

Ø426x8.0
Γ4

Границы зон планируемого размещения объекта федерального значения с указанием
пересечений с планируемым к размещению объектом

Условные обозначения

----- граница полосы временного отвода земель
(соответствует красным линиям объекта)

———— проектируемый газопровод

Граница кадастрового квартала

 граница кадастрового участка


29:16:191601:14/чзy1 - кадастровый номер участка

29:16:191601 - кадастровый номер квартала

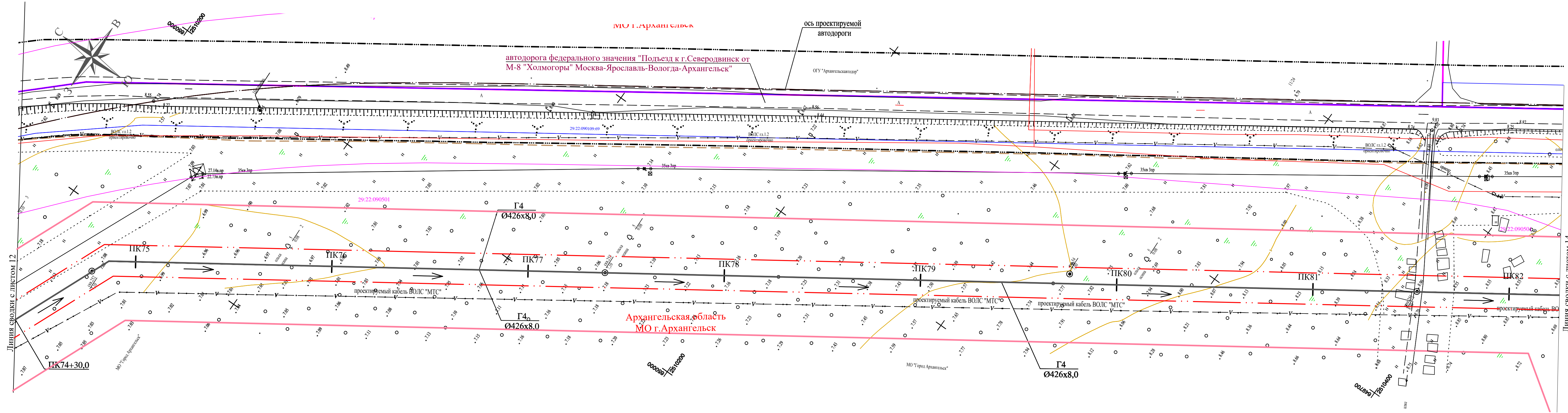
— граница территории разработки проекта планировки

→ направление движения строительной техники

придорожная полоса (в соответствии с Федеральным законом "Об автомобильных дорогах и о дорожной деятельности в Российской Федерации и о внесении изменений в отдельные законодательные акты Российской Федерации" от 08.11.2007 N 257-ФЗ (последняя редакция))

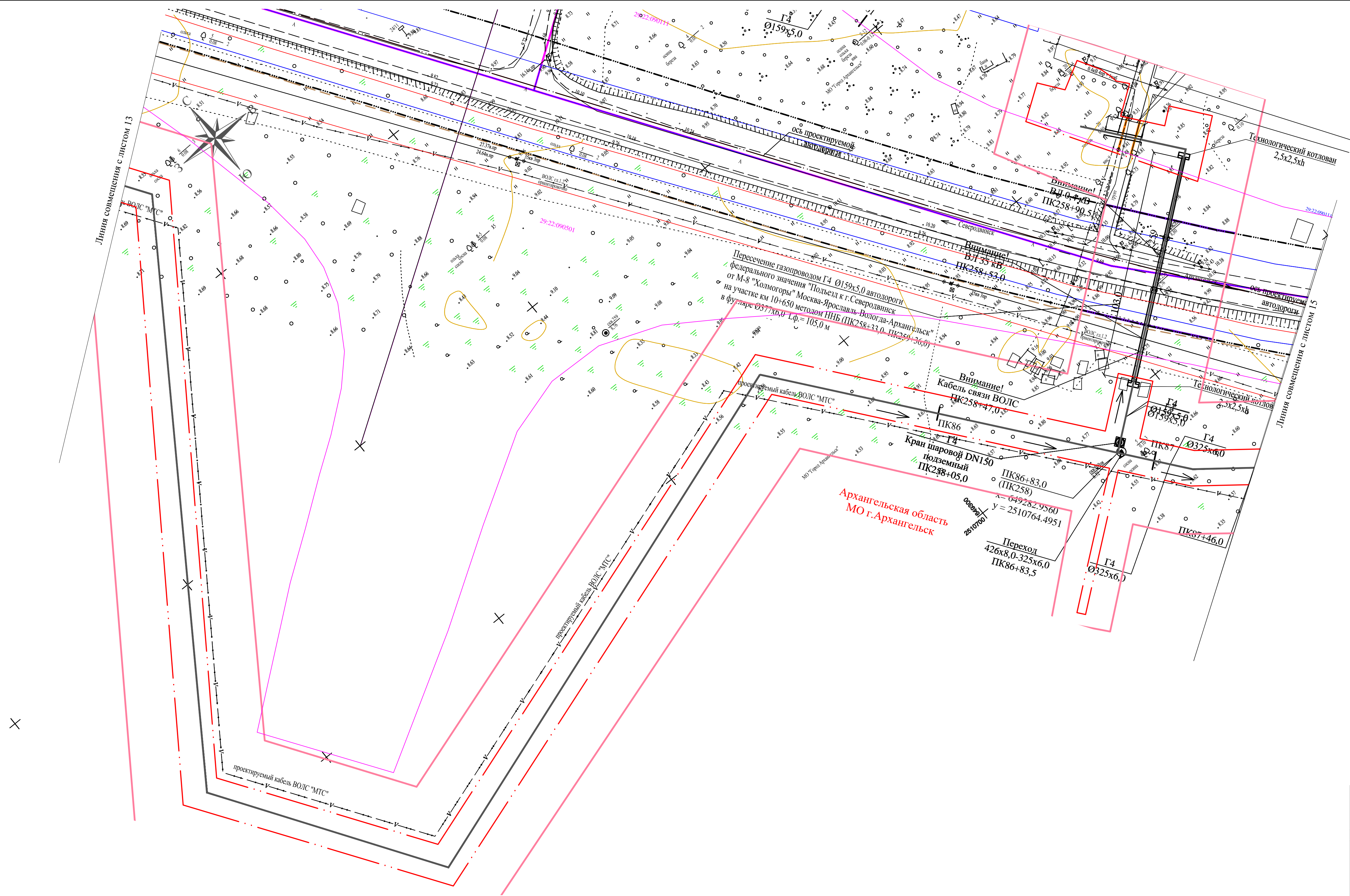
						378-01-365/15-29/640-1-ППТ			
						Газопровод межпоселковый от ГРС "Рикасиха" до ст. Исакогорка Архангельской области (корректировка)			
Изм.	Кол.уч.	Лист	№ док	Подп.	Дата	Проект планировки территории Основная часть	Стадия	Лист	Листов
Разраб.		Оспенников		<i>Оспенников</i>	08.16		П	12	
Пров.		Лапшина		<i>Лапшина</i>	08.16				
Н.контр.	Нерушева			<i>Нерушева</i>	08.16	План проектируемого газопровода с указанием полосы временного отвода земель под строительство М1:1000			
						 ООО "ЛОРЕПС"			

Лист	1347
Изм.	1
Подл.	1347
Дата	08.16
Взам.	инв.1



- Условные обозначения
- граница полосы временного отвода земель (соответствует красным линиям объекта)
 - проектируемый газопровод
 - граница кадастрового квартала
 - граница кадастрового участка
 - 29:16:191601:14/чзyl - кадастровый номер участка
 - 29:16:191601 - кадастровый номер квартала
 - граница территории разработки проекта планировки
 - ➔ направление движения строительной техники
 - придорожная полоса (в соответствии с Федеральным законом "Об автомобильных дорогах и о дорожной деятельности в Российской Федерации и о внесении изменений в отдельные законодательные акты Российской Федерации" от 08.11.2007 N 257-ФЗ (последняя редакция))


378-01-365/15-29/640-1-ППТ					
Газопровод межпоселковый от ГРС "Рикасиха" до ст. Исакогорка Архангельской области (корректировка)					
Изм.	Кол.уч.	Лист	№ док.	Подл.	Дата
Разраб.	Оспенников	08.16			
Пров.	Лапшина	08.16			
Проект планировки территории					
Основная часть					
План проектируемого газопровода с указанием полосы временного отвода земель под строительство М1:1000					
Н.контр.	Нерушева	08.16			
ООО "ЛОРЕС"					



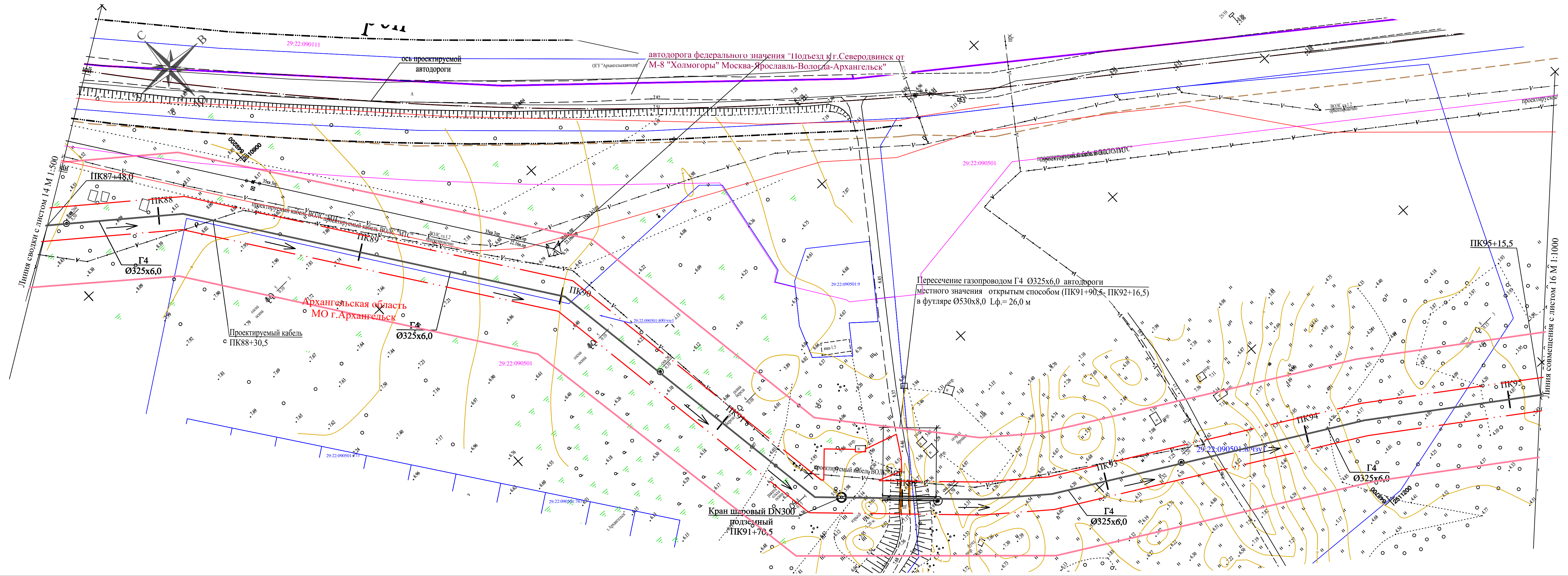
Условные обозначения

- граница полосы временного отвода земель (соответствует красным линиям объекта)
- проектируемый газопровод
- граница кадастрового квартала
- граница кадастрового участка
- 29:16:191601:14/чз1 - кадастровый номер участка
- 29:16:191601 - кадастровый номер квартала
- граница территории разработки проекта планировки
- направление движения строительной техники
- — — — — придорожная полоса (в соответствии с Федеральным законом "Об автомобильных дорогах и о дорожной деятельности в Российской Федерации и о внесении изменений в отдельные законодательные акты Российской Федерации" от 08.11.2007 N 257-ФЗ (последняя редакция))





- | | |
|--|---|
| | Границы зон планируемого размещения объекта местного значения с указанием пересечений с планируемыми к размещению объектами |
| | Границы зон планируемого размещения объекта федерального значения с указанием пересечений с планируемыми к размещению объектами |

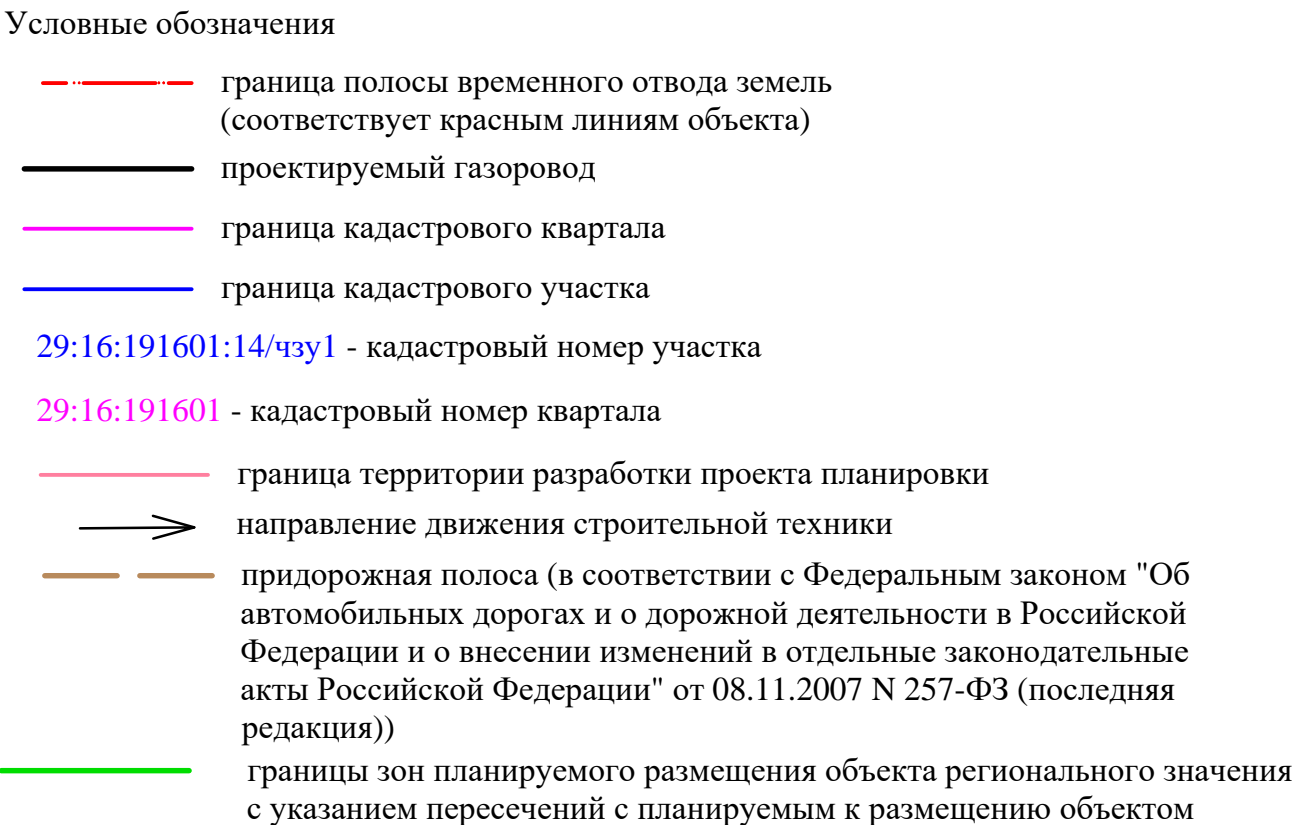
						378-01-365/15-29/640-1-ППТ			
						Газопровод межпоселковый от ГРС "Рикасиха" до ст. Исагорка Архангельской области (корректировка)			
Изм.	Кол.уч.	Лист	№ док.	Подп.	Дата	Проект планировки территории Основная часть	Стадия	Лист	Листов
Разраб.		Оспенников		<i>Оспенников</i>	08.16		п	14	
Пров.		Лапшина		<i>Лапшина</i>	08.16	План проектируемого газопровода с указанием полосы временного отвода земель под строительство М1:1000	 ООО "ЛОРЕС"		
Н.контр.		Нерушева		<i>Нерушева</i>	08.16				

Лист 1347
Взам. инв. №
Подп. и дата



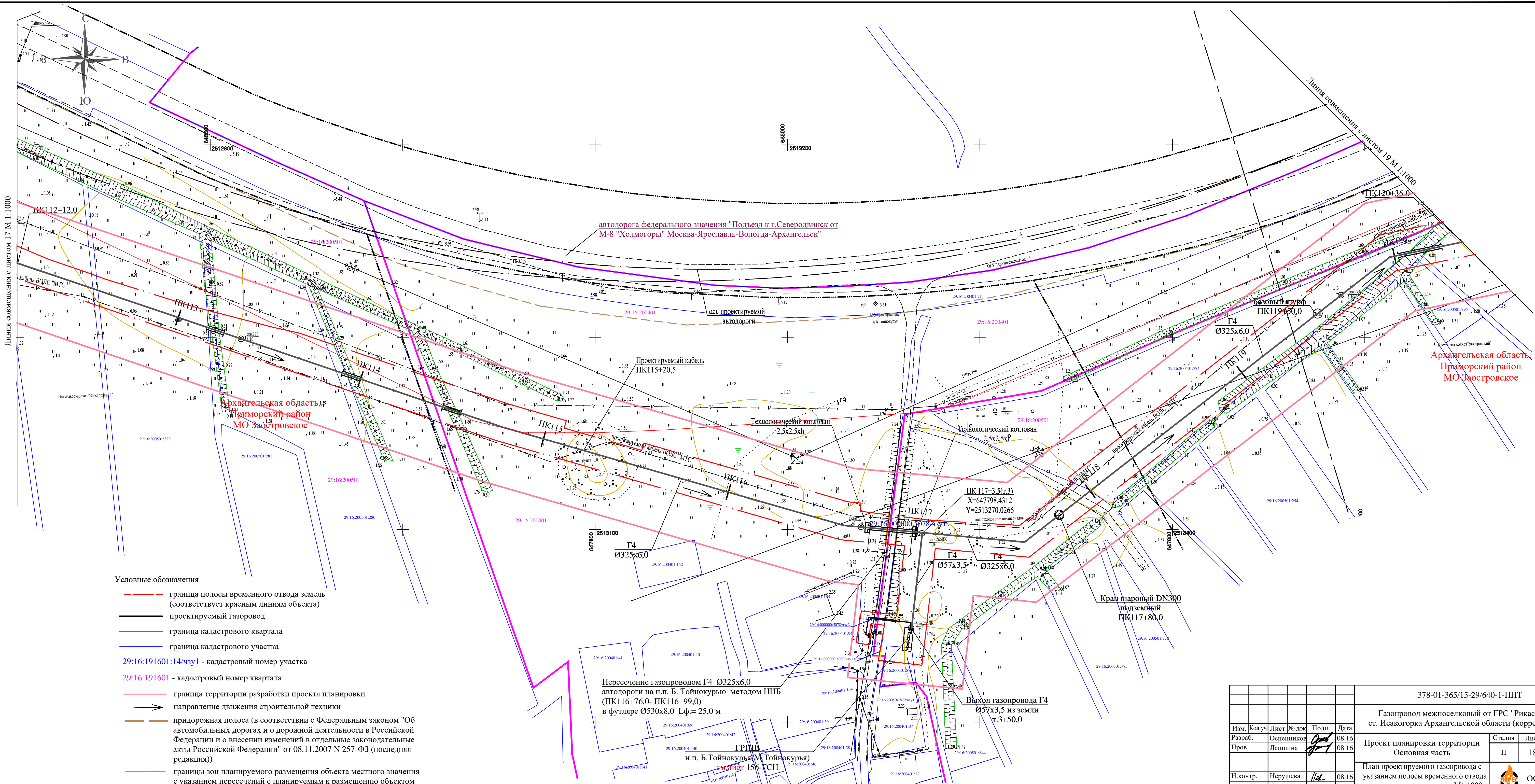
- Условные обозначения
- граница полосы временного отвода земель (соответствует красным линиям объекта)
 - проектируемый газопровод
 - граница кадастрового квартала
 - граница кадастрового участка
 - 29:16:191601:14/чзy1 - кадастровый номер участка
 - 29:16:191601 - кадастровый номер квартала
 - граница территории разработки проекта планировки
 - направление движения строительной техники
 - придорожная полоса (в соответствии с Федеральным законом "Об автомобильных дорогах и о дорожной деятельности в Российской Федерации и о внесении изменений в отдельные законодательные акты Российской Федерации" от 08.11.2007 N 257-ФЗ (последняя редакция))
 - Границы зон планируемого размещения объекта местного значения с указанием пересечений с планируемым к размещению объектом

						378-01-365/15-29/640-1-ППТ			
						Газопровод межпоселковый от ГРС "Рикасиха" до ст. Исакогорка Архангельской области (корректировка)			
Изм.	Кол.уч.	Лист	№ док.	Подп.	Дата	Проект планировки территории Основная часть	Стадия	Лист	Листов
Разраб.		Оспенников			08.16		П	15	
Пров.		Лапина			08.16				
Н.контр.		Нерушева			08.16	План проектируемого газопровода с указанием полосы временного отвода земель под строительство М1:1000		ООО "ЛОРЕС"	



Формат А4

Изм. N подл. Подп. и дата
Взам. инв. N
1347



- Условные обозначения
- граница полосы временного отвода земель (соответствует красным линиям объекта)
 - проектируемый газопровод
 - граница кадастрового квартала
 - граница кадастрового участка
 - 29-16:191601:14/чзуп - кадастровый номер участка
 - 29-16:191601 - кадастровый номер квартала
 - граница территории разработки проекта планировки
 - направление движения строительной техники
 - придорожная полоса (в соответствии с Федеральным законом "Об автомобильных дорогах и о дорожной деятельности в Российской Федерации и о внесении изменений в отдельные законодательные акты Российской Федерации" от 08.11.2007 N 257-ФЗ (последняя редакция))
 - границы зон планируемого размещения объекта местного значения с указанием пересечений с планируемым к размещению объектом

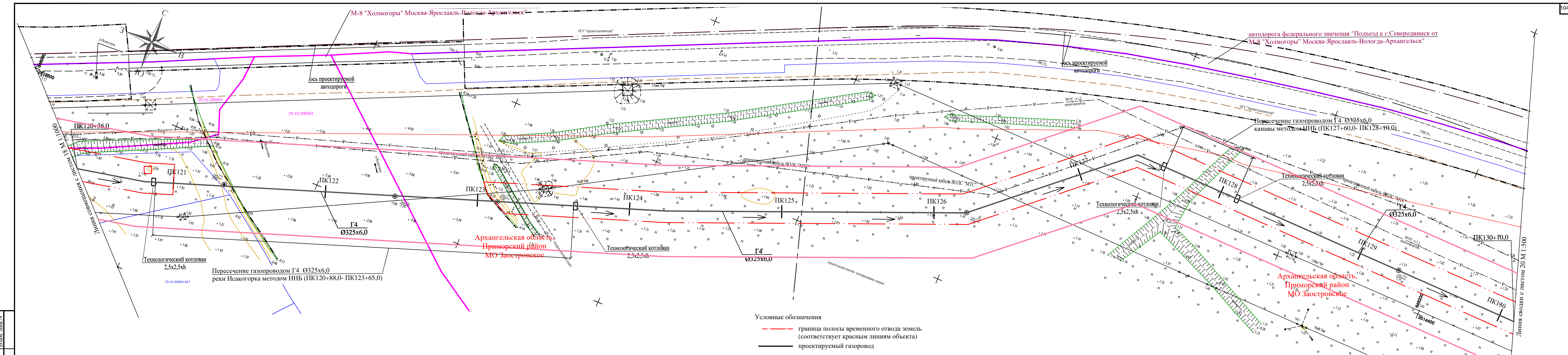
Пересечение газопроводом Г4 Ø325х6,0 автодороги на н.п. Б. Тойнокурья методом ННБ (ПК116+76,0- ПК116+99,0) в футляре Ø530х8,0 Лф.= 25,0 м

ГРПЦ
н.п. Б.Тойнокурья (М.Тойнокурья)
лист 156 ГСН

Выход газопровода Г4 Ø57х3,5 из земли г.3+50,0

Кран шаровый DN300 подземный ПК117+80,0

378-01-365/15-29/640-1-ППТ					
Газопровод межпоселковый от ГРС "Рикасиха" до ст. Исакогорка Архангельской области (корректировка)					
Изм.	Кол.уч.	Лист	№ док.	Подп.	Дата
Разраб.	Оспенников	08.16			
Пров.	Лапшина	08.16			
Проект планировки территории Основная часть				Стадия	Лист
				П	18
Н.контр.				Нерушева	08.16
План проектируемого газопровода с указанием полосы временного отвода земель под строительство М1:1000				ООО "ЛОРЕС"	

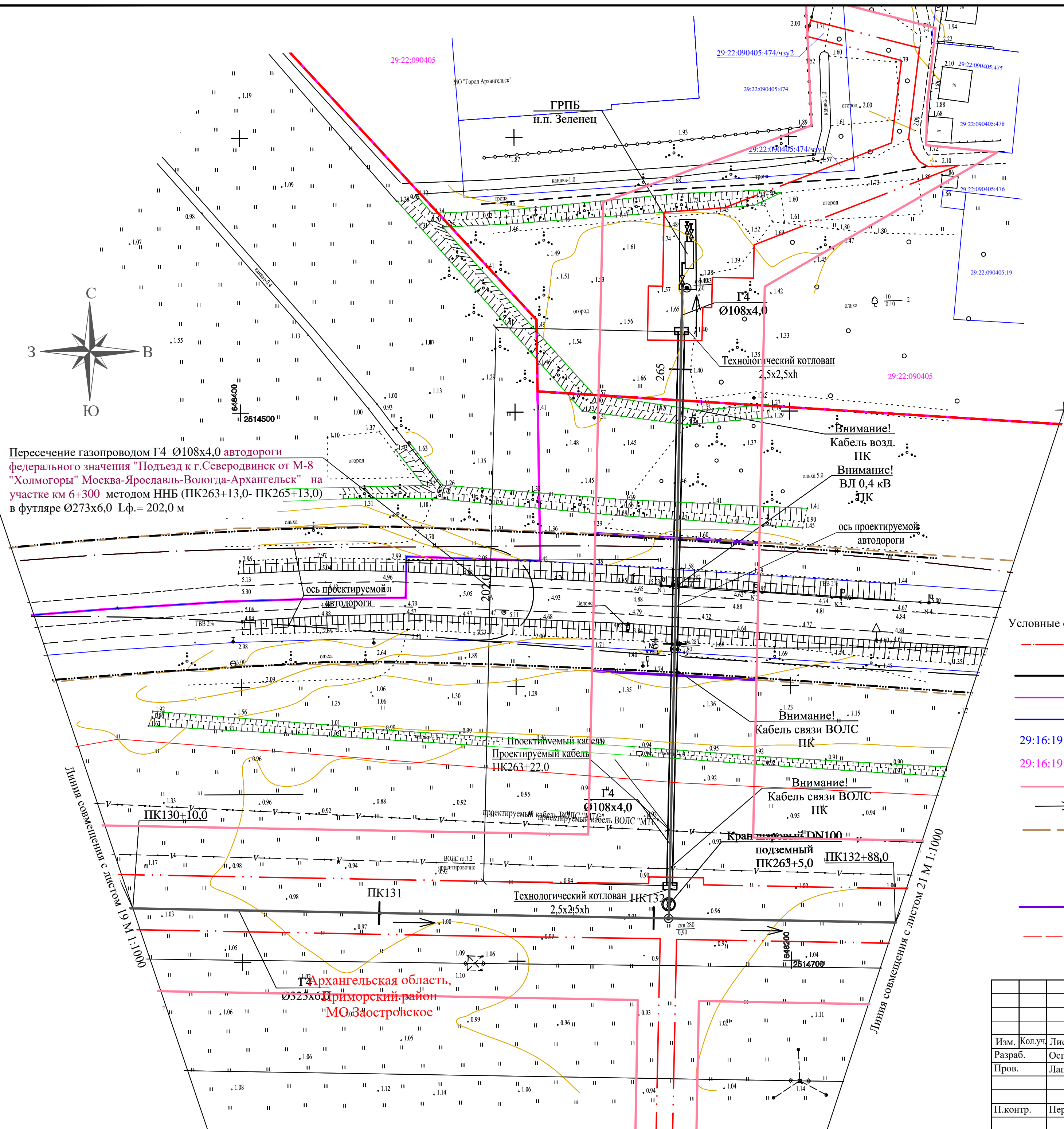











Условные обозначения

- граница полосы временного отвода земель (соответствует красным линиям объекта)
- проектируемый газопровод
- граница кадастрового квартала
- граница кадастрового участка
- 29:16:191601:14/чзy1 - кадастровый номер участка
- 29:16:191601 - кадастровый номер квартала
- граница территории разработки проекта планировки
- ➔ направление движения строительной техники
- придорожная полоса (в соответствии с Федеральным законом "Об автомобильных дорогах и о дорожной деятельности в Российской Федерации и о внесении изменений в отдельные законодательные акты Российской Федерации" от 08.11.2007 N 257-ФЗ (последняя редакция))


378-01-365/15-29/640-1-ППТ					
Газопровод межпоселковый от ГРС "Рикасиха" до ст. Исакогорка Архангельской области (корректировка)					
Изм.	Кол.уч.	Лист	№ док.	Подп.	Дата
Разраб.	Оспенников	Лапшина	08.16	08.16	
Пров.	Лапшина	08.16			
Проект планировки территории Основная часть					
План проектируемого газопровода с указанием полосы временного отвода земель под строительство М1:1000					
Н.контр.	Нерушева	08.16			
ООО "ЛОРЕС"					

Лист 1347

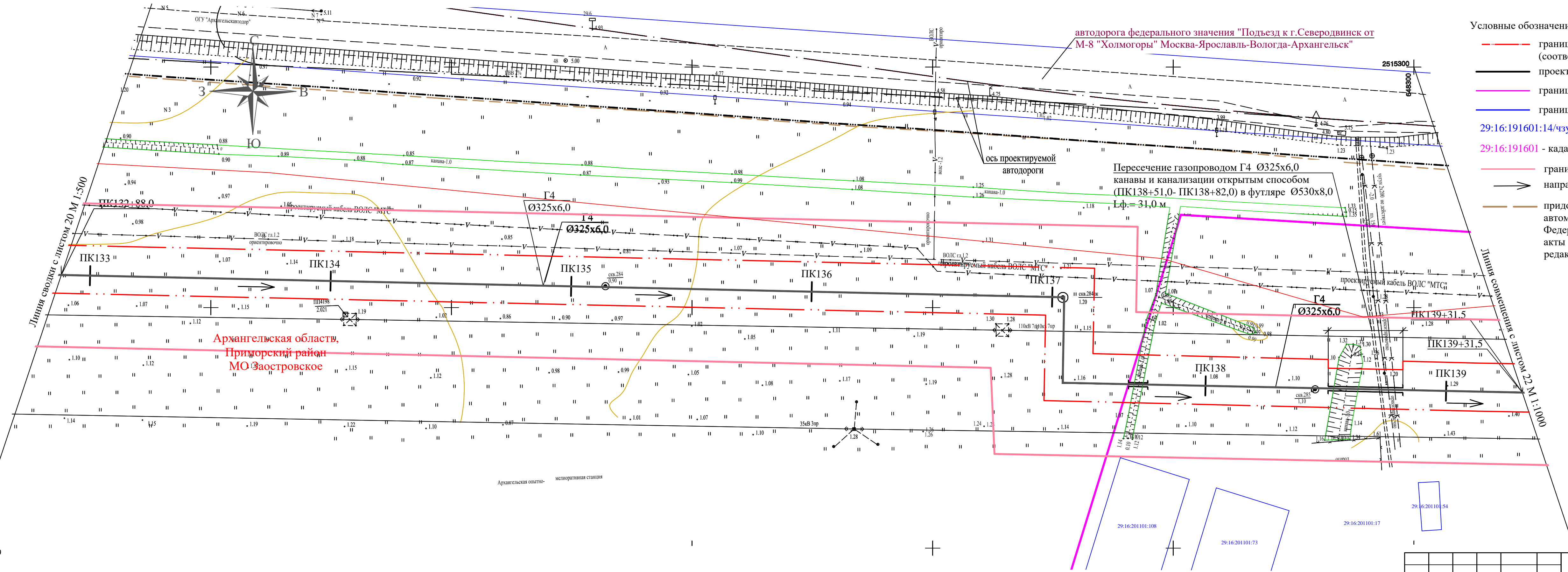




- Условные обозначения
-  граница полосы временного отвода земель (соответствует красным линиям объекта)
 -  проектируемый газоровод
 -  граница кадастрового квартала
 -  граница кадастрового участка
- 29:16:191601:14/чзy1 - кадастровый номер участка
- 29:16:191601 - кадастровый номер квартала
-  граница территории разработки проекта планировки
 -  направление движения строительной техники
 -  придорожная полоса (в соответствии с Федеральным законом "Об автомобильных дорогах и о дорожной деятельности в Российской Федерации и о внесении изменений в отдельные законодательные акты Российской Федерации" от 08.11.2007 N 257-ФЗ (последняя редакция))
 -  границы зон планируемого размещения объекта федерального значения с указанием пересечений с планируемыми к размещению объектом
 -  граница МО г.Архангельск

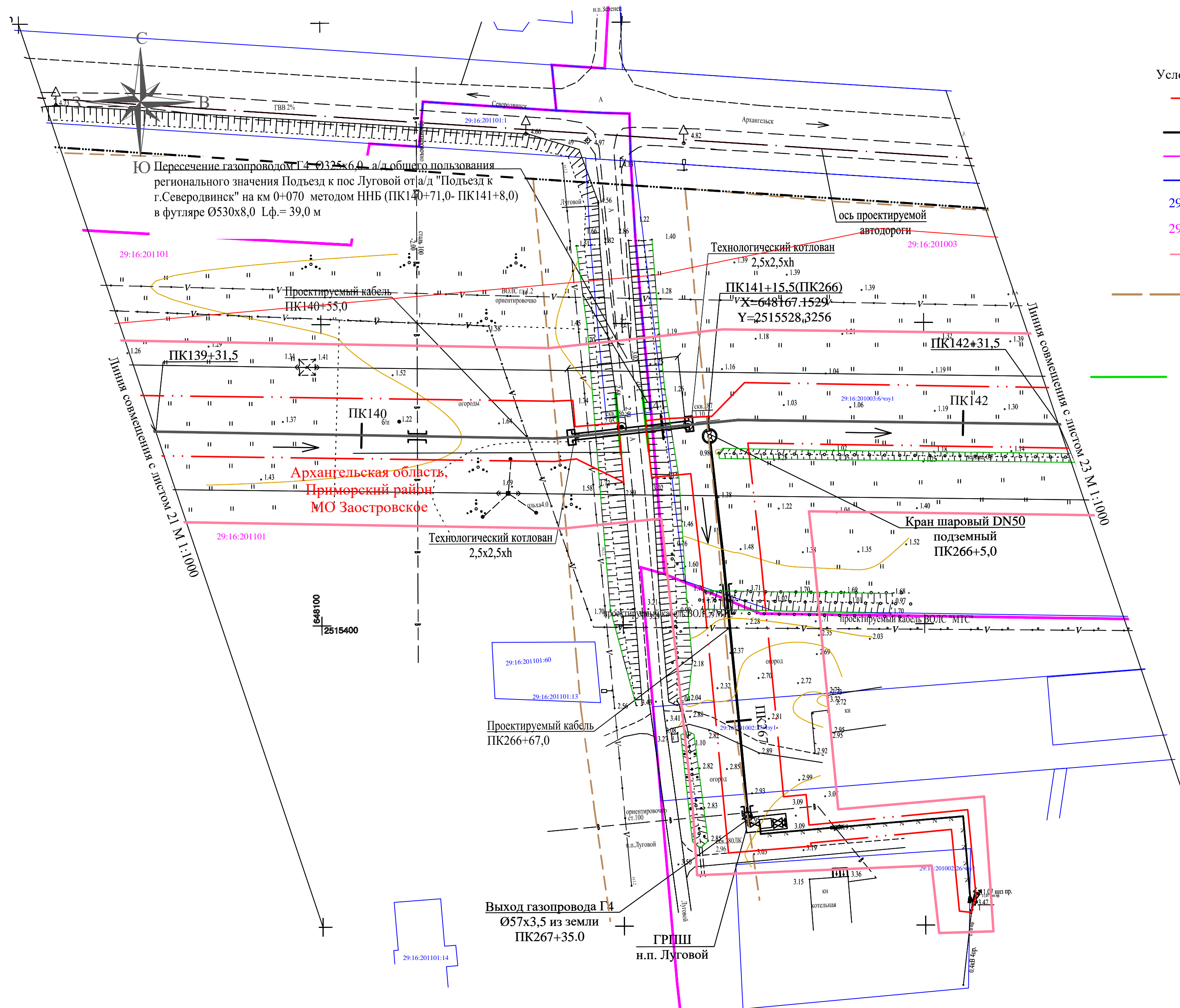
Инв. N подл.	Подп. и дата	Взам. инв. N
1314		

						378-01-365/15-29/640-1-ППТ			
						Газопровод межпоселковый от ГРС "Рикасиха" до ст. Исакогорка Архангельской области (корректировка)			
Изм.	Кол.уч.	Лист	№ док	Подп.	Дата	Проект планировки территории Основная часть	Стадия	Лист	Листов
Разраб.		Оспенников		<i>Оспенников</i>	08.16		П	20	
Пров.		Лапшина		<i>Лапшина</i>	08.16				
						План проектируемого газопровода с указанием полосы временного отвода земель под строительство М1:1000		ООО "ЛОРЕС"	
Н.контр.		Нерушева		<i>Нерушева</i>	08.16				

- Условные обозначения
- граница полосы временного отвода земель (соответствует красным линиям объекта)
 - проектируемый газопровод
 - граница кадастрового квартала
 - граница кадастрового участка
 - 29:16:191601:14/чзy1 - кадастровый номер участка
 - 29:16:191601 - кадастровый номер квартала
 - граница территории разработки проекта планировки
 - направление движения строительной техники
 - придорожная полоса (в соответствии с Федеральным законом "Об автомобильных дорогах и о дорожной деятельности в Российской Федерации и о внесении изменений в отдельные законодательные акты Российской Федерации" от 08.11.2007 N 257-ФЗ (последняя редакция))








						378-01-365/15-29/640-1-ППТ			
						Газопровод межпоселковый от ГРС "Рикасиха" до ст. Исакогорка Архангельской области (корректировка)			
Изм.	Кол.уч	Лист	№ док	Подп.	Дата	Проект планировки территории Основная часть	Стадия	Лист	Листов
Разраб.		Оспенников			08.16		П	21	
Пров.		Лапшина			08.16				
						План проектируемого газопровода с указанием полосы временного отвода земель под строительство М1:1000		ООО "ЛОПЕС"	
Н.контр.		Нерушева			08.16				




- Условные обозначения
- граница полосы временного отвода земель (соответствует красным линиям объекта)
 - проектируемый газопровод
 - граница кадастрового квартала
 - граница кадастрового участка
 - 29:16:191601:14/чзу1 - кадастровый номер участка
 - 29:16:191601 - кадастровый номер квартала
 - граница территории разработки проекта планировки
 - ➔ направление движения строительной техники
 - придорожная полоса (в соответствии с Федеральным законом "Об автомобильных дорогах и о дорожной деятельности в Российской Федерации и о внесении изменений в отдельные законодательные акты Российской Федерации" от 08.11.2007 N 257-ФЗ (последняя редакция))
 - границы зон планируемого размещения объекта регионального значения с указанием пересечений с планируемым к размещению объектом

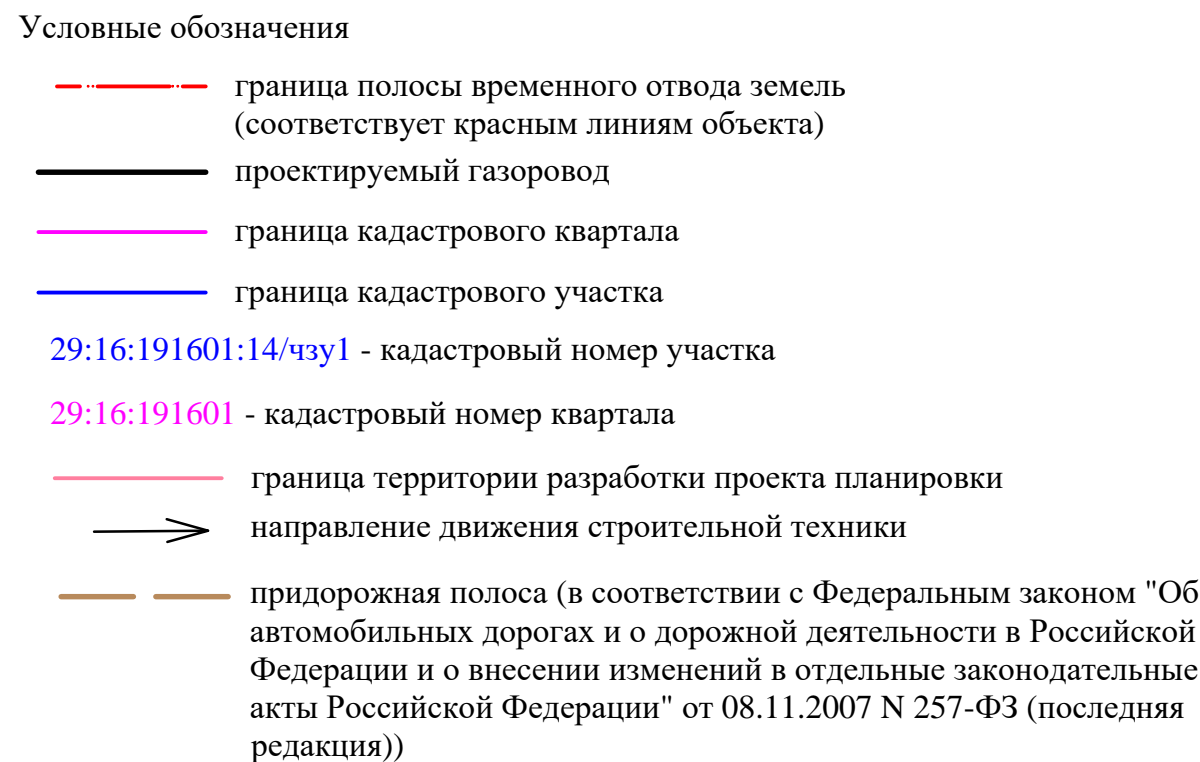
Инв. N подл.	Подл. и дата	Взам. инв. N
1347		

						378-01-365/15-29/640-1-ППТ			
						Газопровод межпоселковый от ГРС "Рикасиха" до ст. Исакогорка Архангельской области (корректировка)			
Изм.	Кол.уч.	Лист	№ док	Подп.	Дата	Проект планировки территории Основная часть	Стадия	Лист	Листов
Разраб.		Оспенников			08.16		П	22	
Пров.		Лапшина			08.16				
						План проектируемого газопровода с указанием полосы временного отвода земель под строительство М1:1000		ООО "ЛОРЕС"	
Н.контр.		Нерушева			08.16				

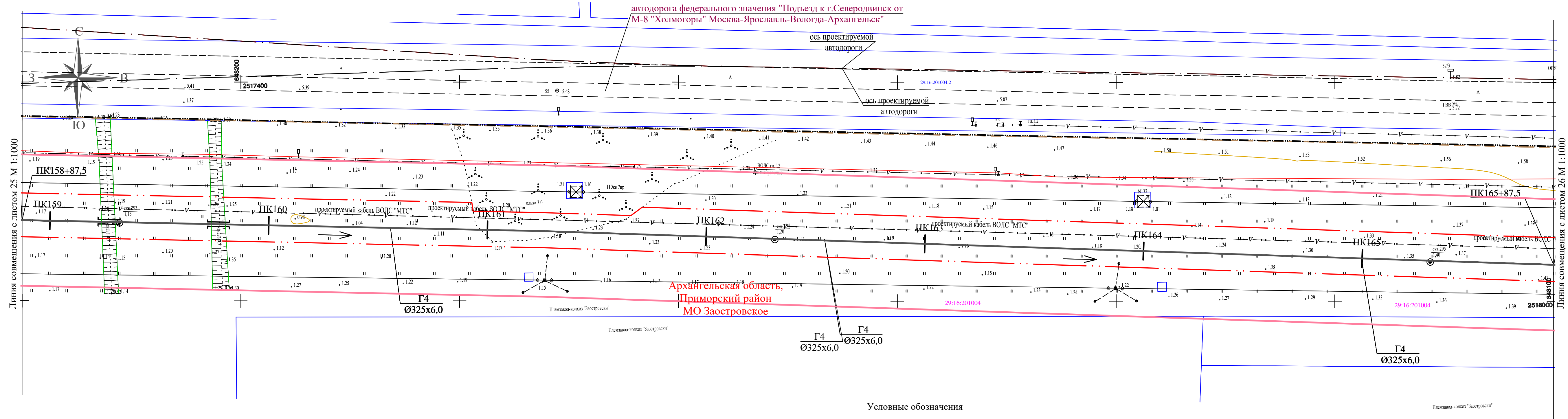


- Условные обозначения
- граница полосы временного отвода земель (соответствует красным линиям объекта)
 - проектируемый газопровод
 - граница кадастрового квартала
 - граница кадастрового участка
 - 29:16:191601:14/чзч1 - кадастровый номер участка
 - 29:16:191601 - кадастровый номер квартала
 - граница территории разработки проекта планировки
 - ➔ направление движения строительной техники
 - придорожная полоса (в соответствии с Федеральным законом "Об автомобильных дорогах и о дорожной деятельности в Российской Федерации и о внесении изменений в отдельные законодательные акты Российской Федерации" от 08.11.2007 N 257-ФЗ (последняя редакция))





						378-01-365/15-29/640-1-ППТ			
						Газопровод межпоселковый от ГРС "Рикасиха" до ст. Исакогорка Архангельской области (корректировка)			
Изм.	Кол.уч.	Лист	№ док	Подп.	Дата	Проект планировки территории Основная часть	Стадия	Лист	Листов
Разраб.		Оспенников		<i>Оспенников</i>	08.16		П	23	
Пров.		Лапшина		<i>Лапшина</i>	08.16				
Н.контр.		Нерушева		<i>Нерушева</i>	08.16	План проектируемого газопровода с указанием полосы временного отвода земель под строительство М1:1000			ООО "ЛОРЕС"

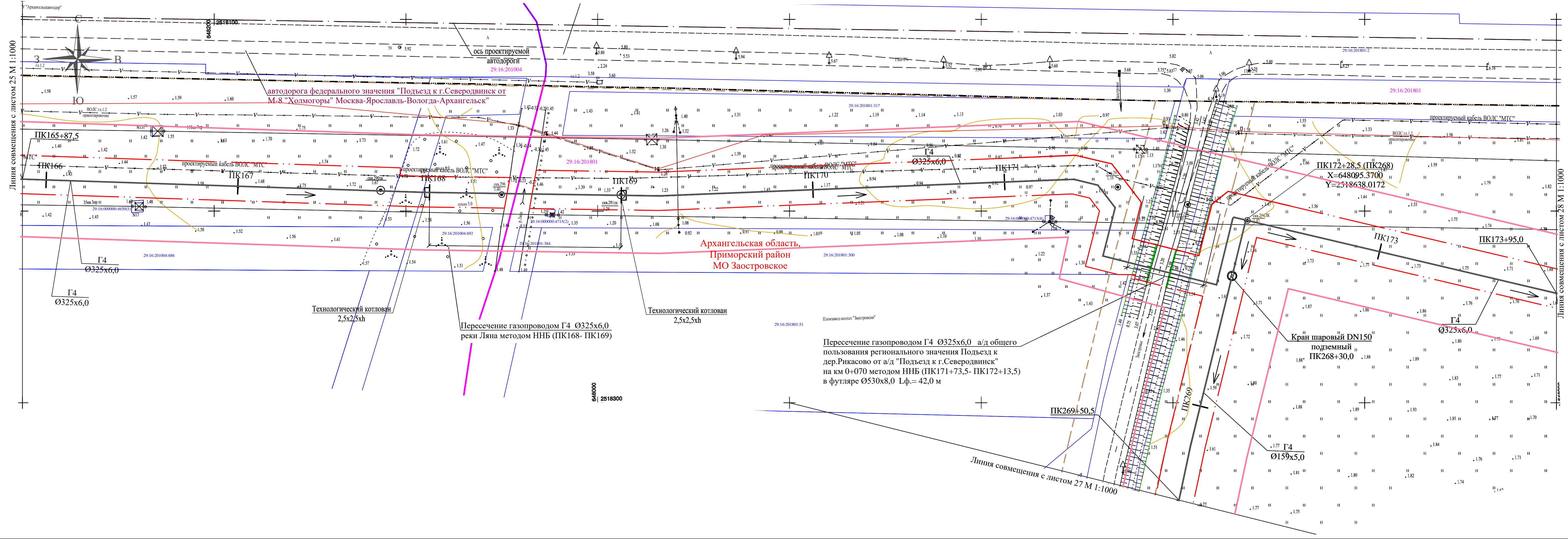


Формат А4:



- Условные обозначения
- граница полосы временного отвода земель (соответствует красным линиям объекта)
 - проектируемый газопровод
 - граница кадастрового квартала
 - граница кадастрового участка
 - 29:16:191601:14/чзу1 - кадастровый номер участка
 - 29:16:191601 - кадастровый номер квартала
 - граница территории разработки проекта планировки
 - ➔ направление движения строительной техники
 - придорожная полоса (в соответствии с Федеральным законом "Об автомобильных дорогах и о дорожной деятельности в Российской Федерации и о внесении изменений в отдельные законодательные акты Российской Федерации" от 08.11.2007 N 257-ФЗ (последняя редакция))

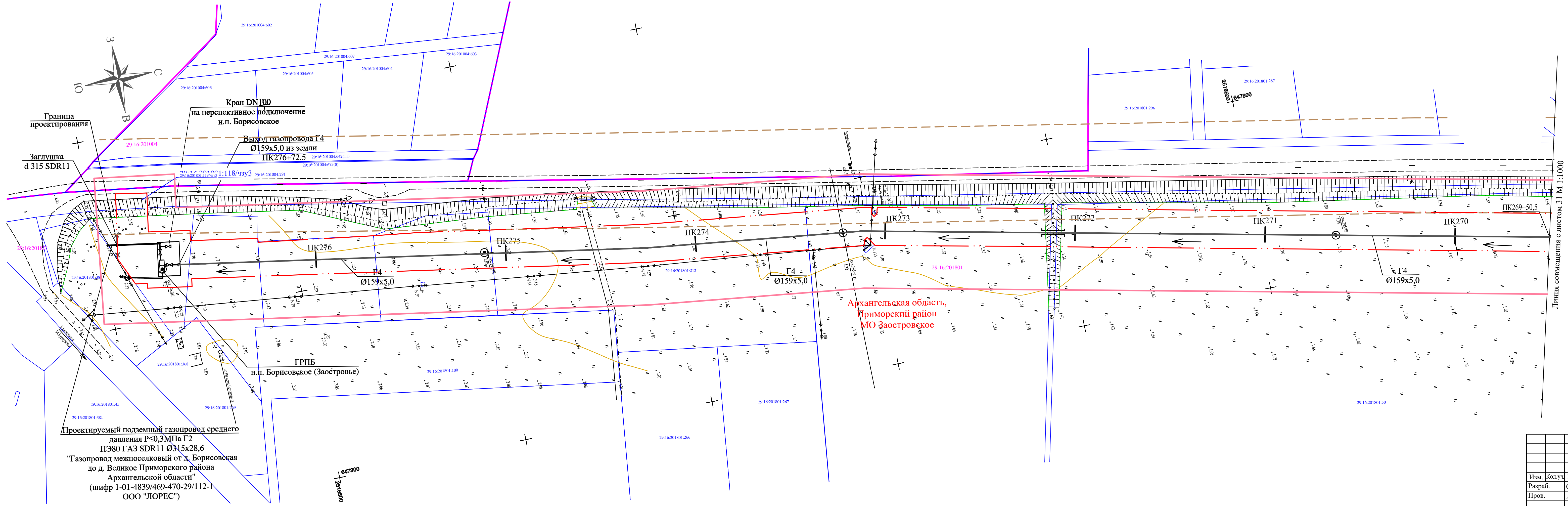
						378-01-365/15-29/640-1-ППТ			
						Газопровод межпоселковый от ГРС "Рикасиха" до ст. Исакогорка Архангельской области (корректировка)			
Изм.	Кол.уч.	Лист	№ док	Подп.	Дата	Проект планировки территории Основная часть	Стадия	Лист	Листов
Разраб.		Оспенников			08.16		П	25	
Пров.		Лапшина			08.16				
						План проектируемого газопровода с указанием полосы временного отвода земель под строительство М1:1000		ООО "ЛОРЕС"	
Н.контр.		Нерушева			08.16				



- Условные обозначения
- граница полосы временного отвода земель (соответствует красным линиям объекта)
 - проектируемый газопровод
 - граница кадастрового квартала
 - граница кадастрового участка
 - 29:16:191601:14/чзy1 - кадастровый номер участка
 - 29:16:191601 - кадастровый номер квартала
 - граница территории разработки проекта планировки
 - направление движения строительной техники
 - придорожная полоса (в соответствии с Федеральным законом "Об автомобильных дорогах и о дорожной деятельности в Российской Федерации и о внесении изменений в отдельные законодательные акты Российской Федерации" от 08.11.2007 N 257-ФЗ (последняя редакция))
 - границы зон планируемого размещения объекта регионального значения с указанием пересечений с планируемым к размещению объектом

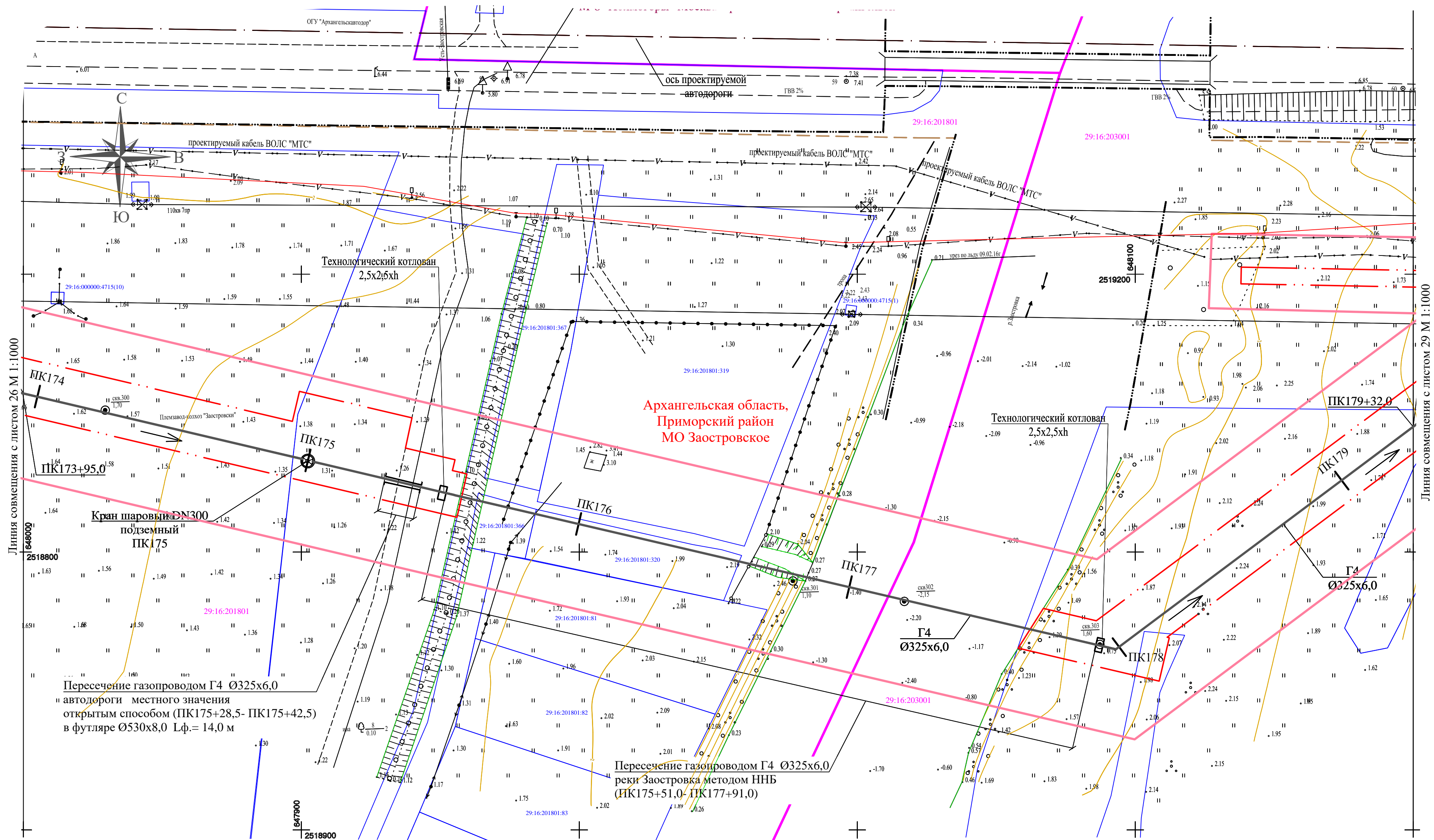
378-01-365/15-29/640-1-ППТ					
Газопровод межпоселковый от ГРС "Рикасиха" до ст. Исакогорка Архангельской области (корректировка)					
Изм.	Кол.уч.	Лист	№ док.	Подп.	Дата
Разраб.	Оспенников	Ляпина	08.16	08.16	
Пров.	Ляпина	08.16			
Проект планировки территории					
Основная часть					
План проектируемого газопровода с указанием полосы временного отвода земель под строительство М1:1000					
Н.контр.	Нерушева	08.16			
ООО "ЛОРЕС"					

Изм. N подл. Подп. и дата
1347
Взам. инв. N




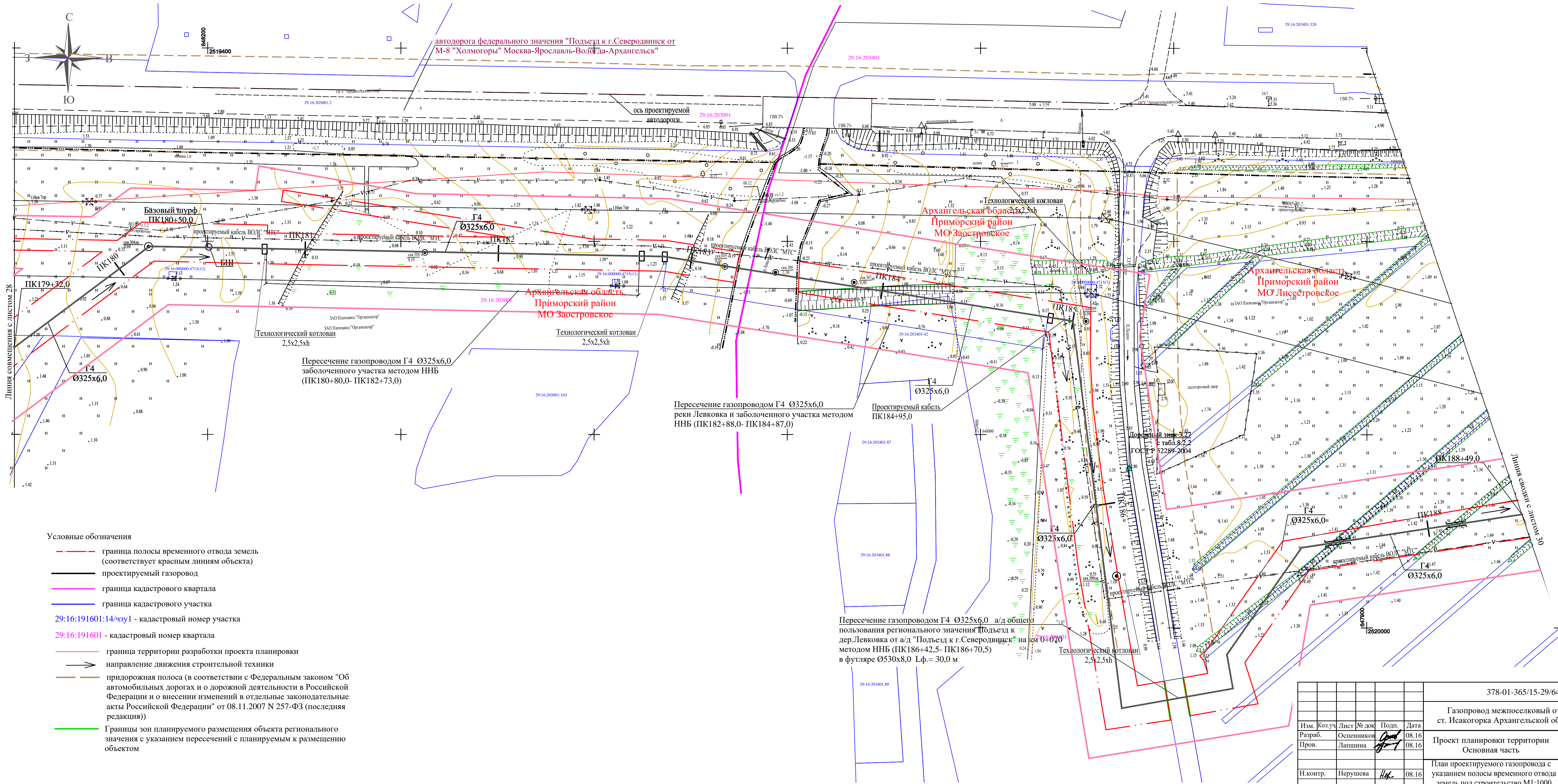
- Условные обозначения
- граница полосы временного отвода земель (соответствует красным линиям объекта)
 - проектируемый газопровод
 - граница кадастрового квартала
 - граница кадастрового участка
 - 29:16:191601:14/чзз1 - кадастровый номер участка
 - 29:16:191601 - кадастровый номер квартала
 - граница территории разработки проекта планировки
 - направление движения строительной техники
 - придорожная полоса (в соответствии с Федеральным законом "Об автомобильных дорогах и о дорожной деятельности в Российской Федерации и о внесении изменений в отдельные законодательные акты Российской Федерации" от 08.11.2007 N 257-ФЗ (последняя редакция))

378-01-365/15-29/640-1-ППТ					
Газопровод межпоселковый от ГРС "Рикасиха" до ст. Исакогорка Архангельской области (корректировка)					
Изм.	Кол.уч.	Лист	№ док.	Подп.	Дата
Разраб.	Оспенников	08.16			08.16
Пров.	Лапшина	08.16			08.16
Проект планировки территории					
Основная часть					
План проектируемого газопровода с указанием полосы временного отвода земель под строительство М1:1000					
Н.контр.	Нерушева	08.16			08.16
ООО "ЛОРЕС"					

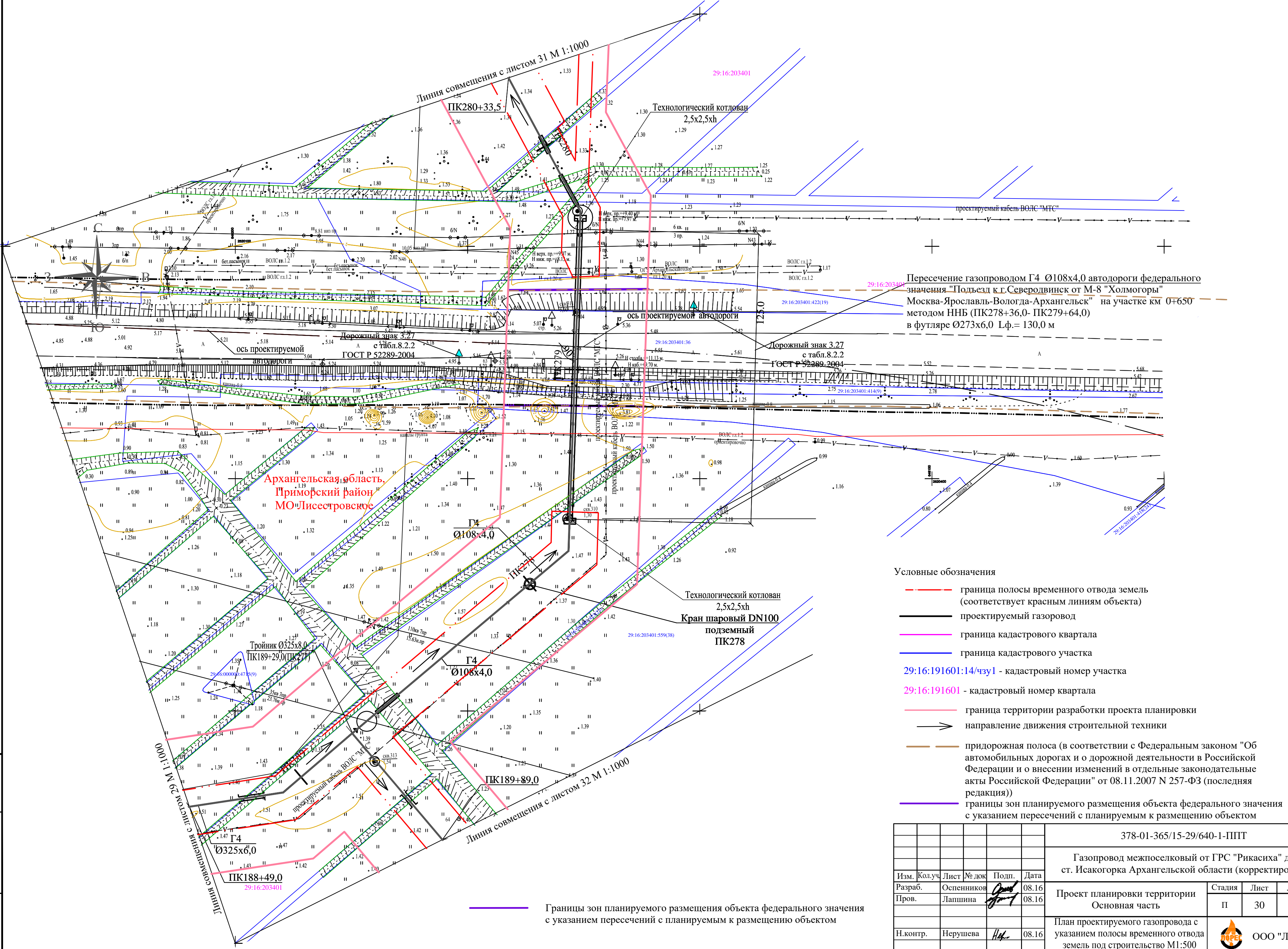


- Условные обозначения
- граница полосы временного отвода земель (соответствует красным линиям объекта)
 - проектируемый газопровод
 - граница кадастрового квартала
 - граница кадастрового участка
 - 29:16:191601:14/чзy1 - кадастровый номер участка
 - 29:16:191601 - кадастровый номер квартала
 - граница территории разработки проекта планировки
 - ➔ направление движения строительной техники
 - придорожная полоса (в соответствии с Федеральным законом "Об автомобильных дорогах и о дорожной деятельности в Российской Федерации и о внесении изменений в отдельные законодательные акты Российской Федерации" от 08.11.2007 N 257-ФЗ (последняя редакция))

						378-01-365/15-29/640-1-ППТ			
						Газопровод межпоселковый от ГРС "Рикасиха" до ст. Исакогорка Архангельской области (корректировка)			
Изм.	Кол.уч.	Лист	№ док	Подп.	Дата	Проект планировки территории Основная часть	Стадия	Лист	Листов
Разраб.	Оспенников	Лапшина			08.16		П	28	
Пров.					08.16	План проектируемого газопровода с указанием полосы временного отвода земель под строительство М1:1000		ООО "ЛОПЕС"	
Н.контр.	Нерушева				08.16				



378-01-365/15-29/640-1-ППТ					
Газопровод межпоселковый от ГРС "Рикасиха" до ст. Исакогорка Архангельской области (корректировка)					
Изм.	Кол.уч.	Лист	№ док.	Подп.	Дата
Разраб.	Осепеников	08.16			
Пров.	Лапшина	08.16			
Проект планировки территории Основная часть				Стадия	Лист
План проектируемого газопровода с указанием полосы временного отвода земель под строительство М1:1000				П	29
Н.контр.	Нерушева	08.16			
				ООО "ЛОРЕС"	



Пересечение газопроводом Г4 Ø108x4,0 автодороги федерального значения "Подъезд к г. Северодвинск от М-8 "Холмогоры" Москва-Ярославль-Вологда-Архангельск" на участке км 0+650 методом ННБ (ПК278+36,0- ПК279+64,0) в футляре Ø273x6,0 Lф.= 130,0 м

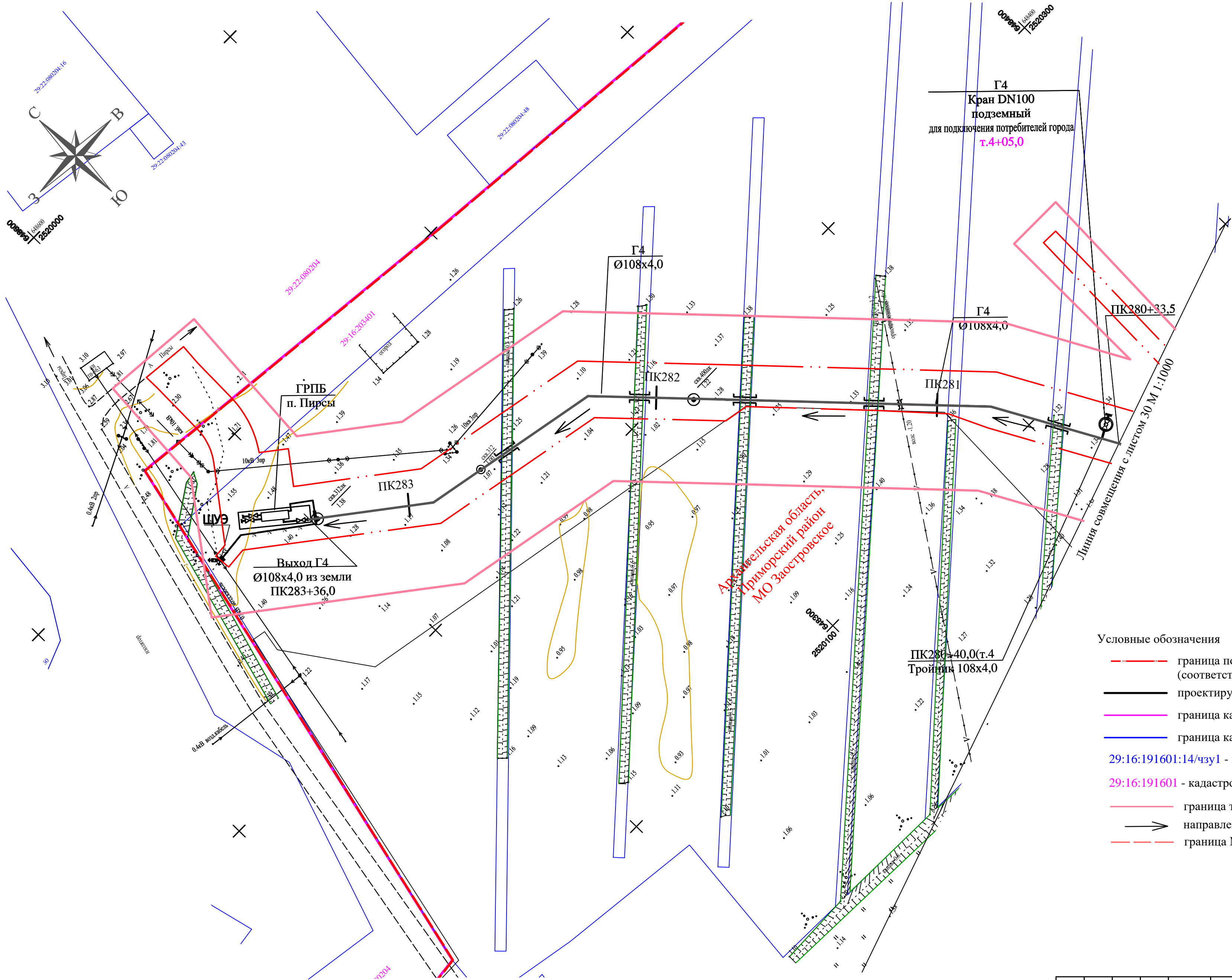
- Условные обозначения
- граница полосы временного отвода земель (соответствует красным линиям объекта)
 - проектируемый газопровод
 - граница кадастрового квартала
 - граница кадастрового участка
 - 29:16:191601:14/чз1 - кадастровый номер участка
 - 29:16:191601 - кадастровый номер квартала
 - граница территории разработки проекта планировки
 - направление движения строительной техники
 - придорожная полоса (в соответствии с Федеральным законом "Об автомобильных дорогах и о дорожной деятельности в Российской Федерации и о внесении изменений в отдельные законодательные акты Российской Федерации" от 08.11.2007 N 257-ФЗ (последняя редакция))
 - границы зон планируемого размещения объекта федерального значения с указанием пересечений с планируемым к размещению объектом

						378-01-365/15-29/640-1-ППТ			
						Газопровод межпоселковый от ГРС "Рикасиха" до ст. Исакогорка Архангельской области (корректировка)			
Изм.	Кол.уч.	Лист	№ док	Подп.	Дата	Проект планировки территории Основная часть	Стадия	Лист	Листов
Разраб.	Оспенников	08.16			08.16		П	30	
Пров.	Лапшина	08.16				План проектируемого газопровода с указанием полосы временного отвода земель под строительство М1:500		ООО "ЛОРЕС"	
Н.контр.	Нерушева	08.16							


Изм.	Кол.уч.	Лист	№ док	Подп.	Дата
Разраб.	Оспенников	08.16			08.16
Пров.	Лапшина	08.16			
Н.контр.	Нерушева	08.16			

Границы зон планируемого размещения объекта федерального значения с указанием пересечений с планируемым к размещению объектом

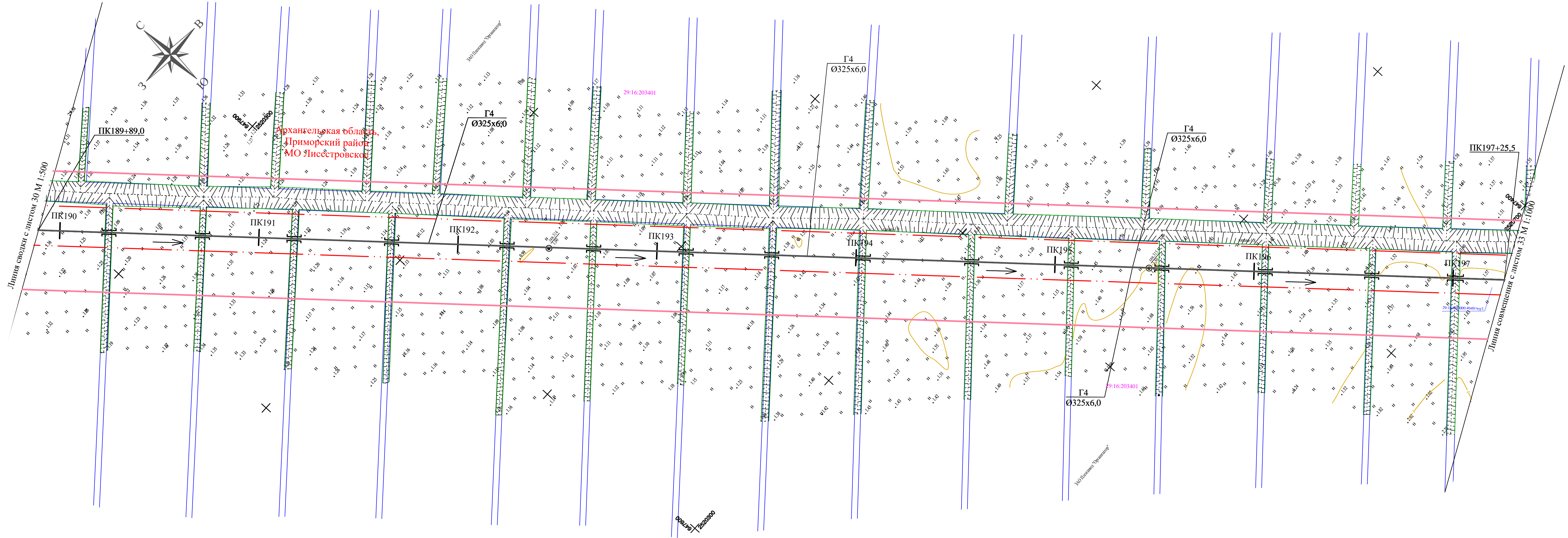
Изм. N подл.	Подп. и дата	Взам. инв.N
1347		



- Условные обозначения
- граница полосы временного отвода земель (соответствует красным линиям объекта)
 - проектируемый газопровод
 - граница кадастрового квартала
 - граница кадастрового участка
 - 29:16:191601:14/чзy1 - кадастровый номер участка
 - 29:16:191601 - кадастровый номер квартала
 - граница территории разработки проекта планировки
 - направление движения строительной техники
 - - - граница МО г.Архангельск

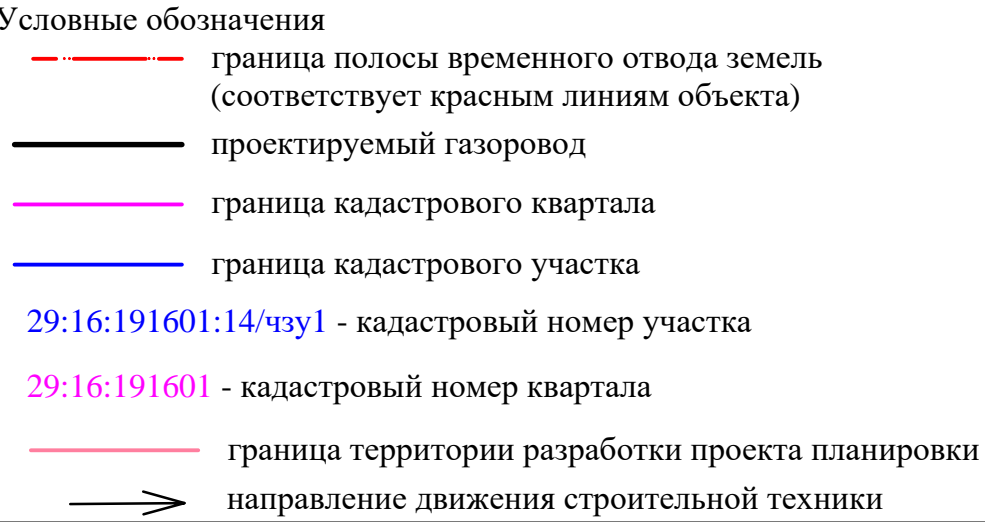
						378-01-365/15-29/640-1-ППТ			
						Газопровод межпоселковый от ГРС "Рикасиха" до ст. Исакогорка Архангельской области (корректировка)			
Изм.	Кол.уч.	Лист	№ док	Подп.	Дата	Проект планировки территории Основная часть	Стадия	Лист	Листов
Разраб.		Оспенников		<i>Оспенников</i>	08.16		П	31	
Пров.		Лапшина		<i>Лапшина</i>	08.16	План проектируемого газопровода с указанием полосы временного отвода земель под строительство М1:1000		ООО "ЛОПЕС"	
Н.контр.		Нерушева		<i>Нерушева</i>	08.16				


Лист 1347
Инв. № подл.
Подп. и дата
Взам. инв. №

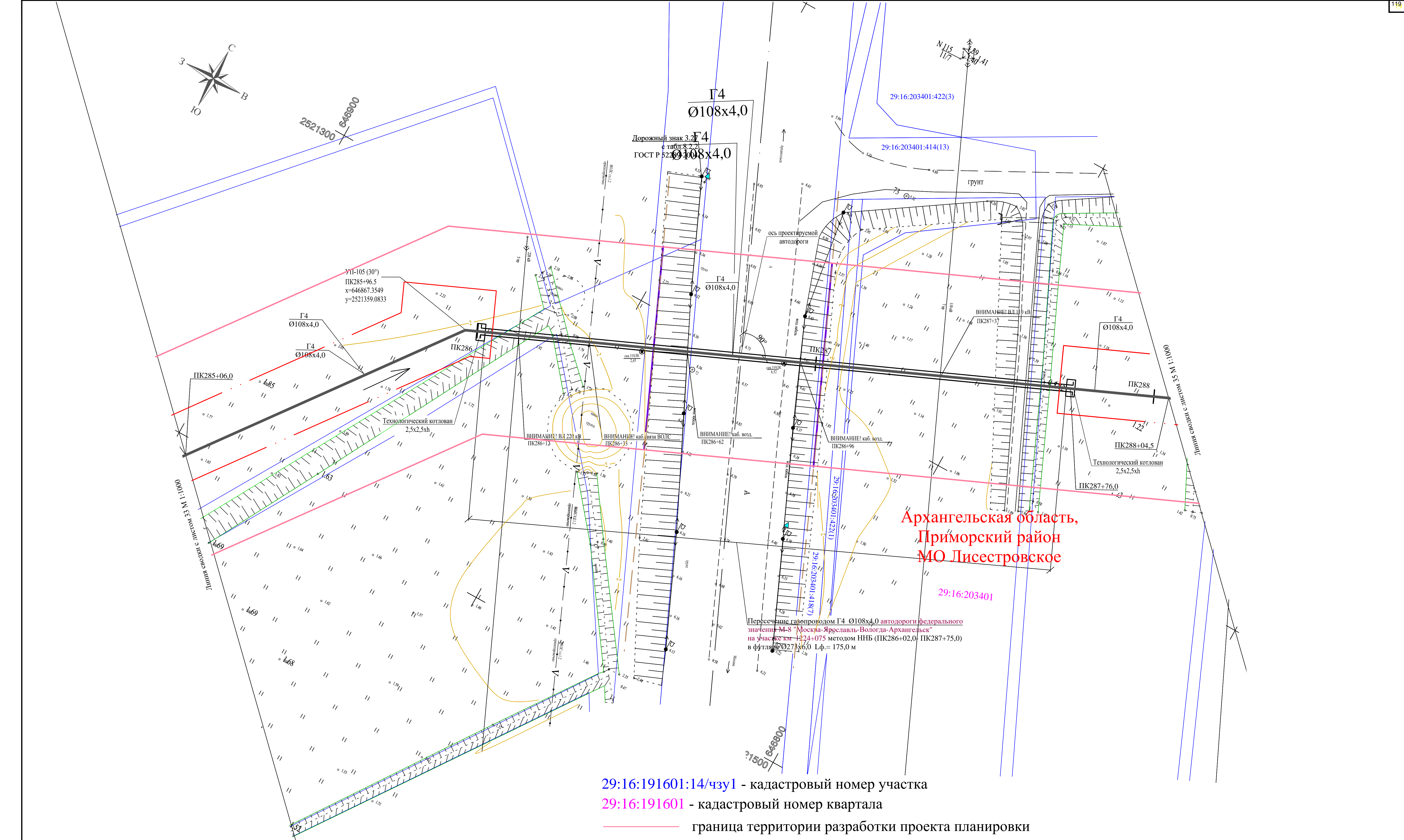


- Условные обозначения
- граница полосы временного отвода земель (соответствует красным линиям объекта)
 - проектируемый газопровод
 - граница кадастрового квартала
 - граница кадастрового участка
 - 29:16:191601:14/чз1 - кадастровый номер участка
 - 29:16:191601 - кадастровый номер квартала
 - граница территории разработки проекта планировки
 - направление движения строительной техники

378-01-365/15-29/640-1-ППТ					
Газопровод межпоселковый от ГРС "Рикасиха" до ст. Исакогорка Архангельской области (корректировка)					
Изм.	Кол.уч.	Лист	№ док.	Подп.	Дата
Разраб.	Оспенников	08.16			
Пров.	Лапшина	08.16			
Проект планировки территории			Стадия	Лист	Листов
Основная часть			П	32	
План проектируемого газопровода с указанием полосы временного отвода земель под строительство М1:1000			ООО "ЛОРЕС"		
Н.контр.	Нерушева	08.16			



						378-01-365/15-29/640-1-ППТ			
						Газопровод межпоселковый от ГРС "Рикасиха" д. ст. Исакогорка Архангельской области (корректировка)			
Изм.	Колуч.	Лист	№ док.	Подп.	Дата	Проект планировки территории Основная часть	Стадия	Лист	Л
Разраб.		Оспенников		<i>Оспенников</i>	08.16		П	33	
Пров.		Лапшина		<i>Лапшина</i>	08.16				
						План проектируемого газопровода с указанием полосы временного отвода земель под строительство М1:1000		ООО "ЛОПЕС"	
Н.контр.		Нерушева		<i>Нерушева</i>	08.16				



Архангельская область,
Приморский район
МО Лисестровское

29:16:191601:14/чз1 - кадастровый номер участка
29:16:191601 - кадастровый номер квартала

Условные обозначения

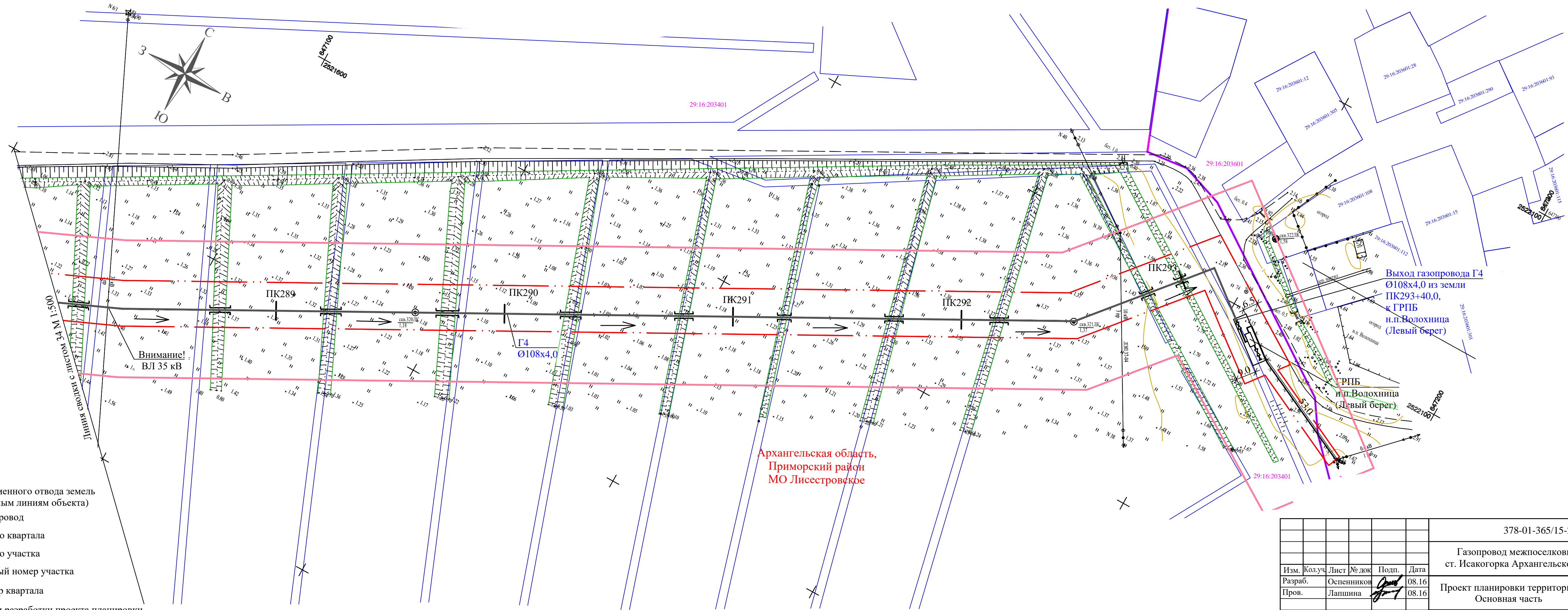
- граница полосы временного отвода земель (соответствует красным линиям объекта)
- проектируемый газопровод
- граница кадастрового квартала
- граница кадастрового участка

- граница территории разработки проекта планировки
- направление движения строительной техники







придорожная полоса (в соответствии с Федеральным законом "Об автомобильных дорогах и о дорожной деятельности в Российской Федерации и о внесении изменений в отдельные законодательные акты Российской Федерации" от 08.11.2007 N 257-ФЗ (последняя редакция))

Границы зон планируемого размещения объекта федерального значения с указанием пересечений с планируемым к размещению объектом

378-01-365/15-29/640-1-ППТ					
Газопровод межпоселковый от ГРС "Рикасиха" до ст. Исакогорка Архангельской области (корректировка)					
Изм.	Кол.уч.	Лист	№ док.	Подп.	Дата
Разраб.	Оспеников	Лашкина	08.16		
Пров.					
Проект планировки территории Основная часть					
				Статья	Лист
				П	34
План проектируемого газопровода с указанием полосы временного отвода земель под строительство М1:500					
Н.контр.	Нерушева	08.16			
ООО "ЛОРЕС"					
Формат А1					



Условные обозначения

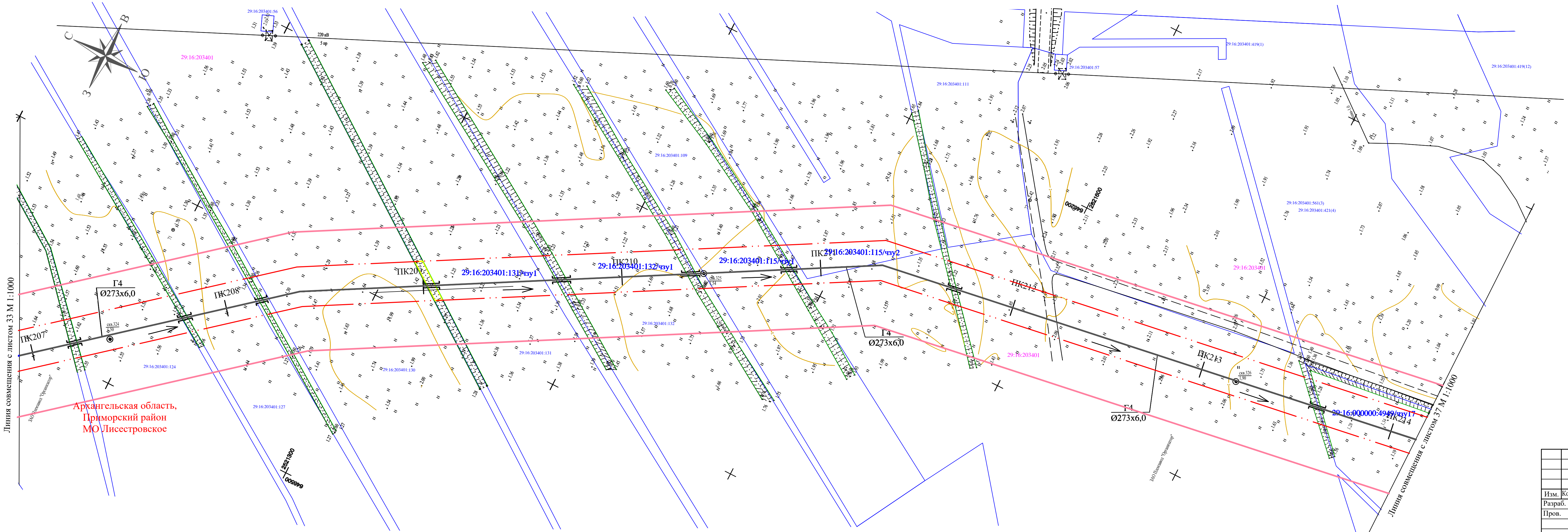
-  граница полосы временного отвода земель (соответствует красным линиям объекта)
 -  проектируемый газопровод
 -  граница кадастрового квартала
 -  граница кадастрового участка
- 29:16:191601:14/чз/1 - кадастровый номер участка
- 29:16:191601 - кадастровый номер квартала
-  граница территории разработки проекта планировки
 -  направление движения строительной техники

Архангельская область
Приморский район
МО Лисестровское


Выход газопровода Г4
Ø108х4,0 из земли
ПК293+40,0,
к ГРПБ
н.п.Волохница
(Левый берег)

ГРПБ
4.п.Волохниц
(Левый берег)

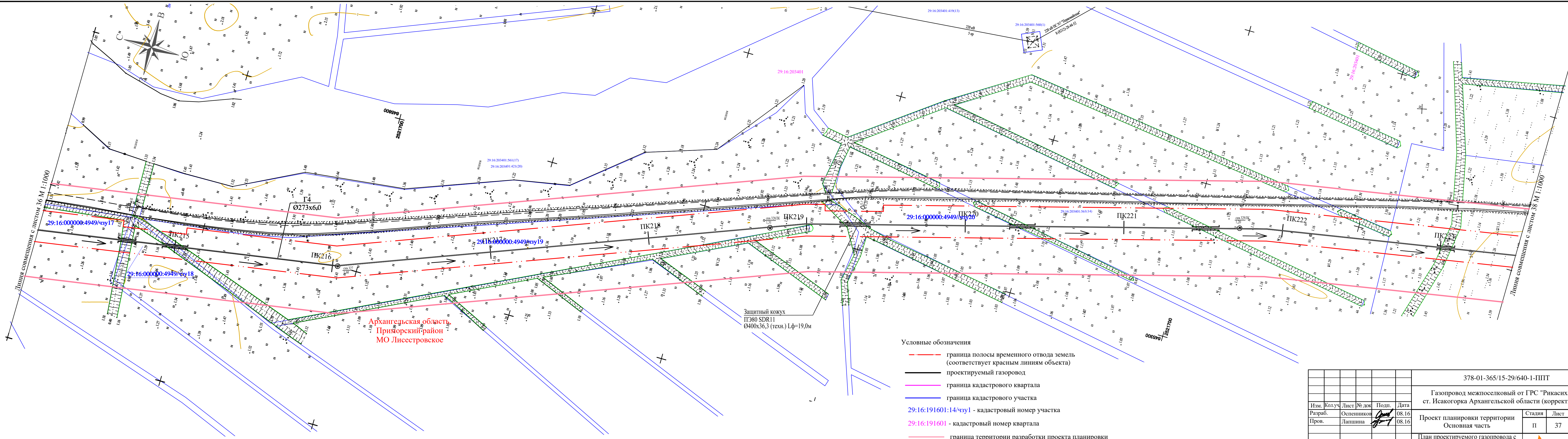
						378-01-365/15-29/640-1-ППТ			
						Газопровод межпоселковый от ГРС "Рикасиха" до ст. Исакогорка Архангельской области (корректировка)			
Изм.	Кол.уч.	Лист	№ док	Подп.	Дата	Проект планировки территории Основная часть	Стадия	Лист	Листов
Разраб.		Оспенников		<i>[подпись]</i>	08.16		П	35	
Пров.		Лапшина		<i>[подпись]</i>	08.16				
						План проектируемого газопровода с указанием полосы временного отвода земель под строительство М1:1000		ООО "ЛОРЕС"	
Н.контр.		Нерушева		<i>[подпись]</i>	08.16				



- Условные обозначения
- граница полосы временного отвода земель (соответствует красным линиям объекта)
 - проектируемый газопровод
 - граница кадастрового квартала
 - граница кадастрового участка
 - 29:16:191601:14/чзу1 - кадастровый номер участка
 - 29:16:191601 - кадастровый номер квартала
 - граница территории разработки проекта планировки
 - направление движения строительной техники

						378-01-365/15-29/640-1-ППТ			
						Газопровод межпоселковый от ГРС "Рикасиха" до ст. Исакогорка Архангельской области (корректировка)			
Изм.	Кол.уч.	Лист	№ док.	Подп.	Дата	Проект планировки территории Основная часть	Стадия	Лист	Листов
Разраб.	Оспеников	Лапшина	08.16	08.16			П	36	
Н.контр.	Нерушева		08.16			План проектируемого газопровода с указанием полосы временного отвода земель под строительство М1:1000	 ООО "ЛОРЕС"		





Лист N подл. 1347
Взам. инв. N
Подл. и дата

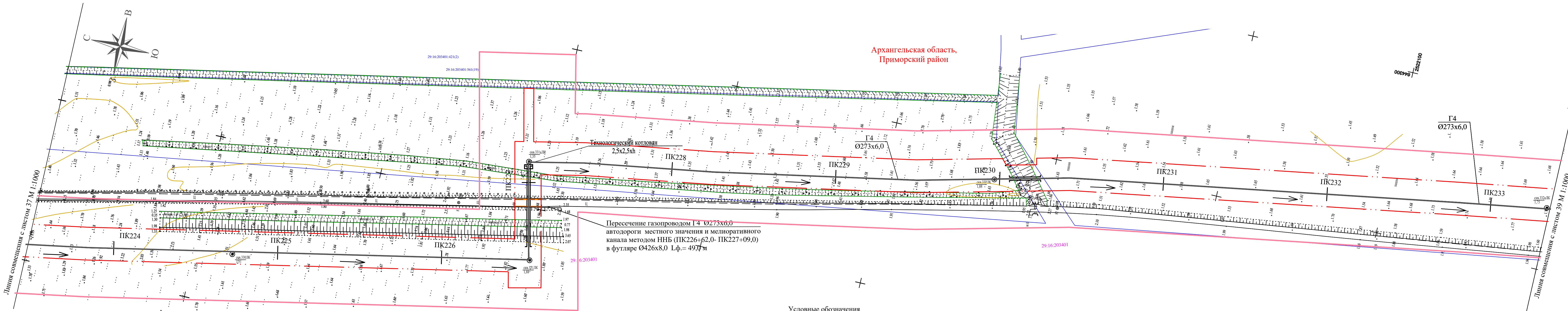


Архангельская область
Приморский район
МО Лисестровское





Условные обозначения

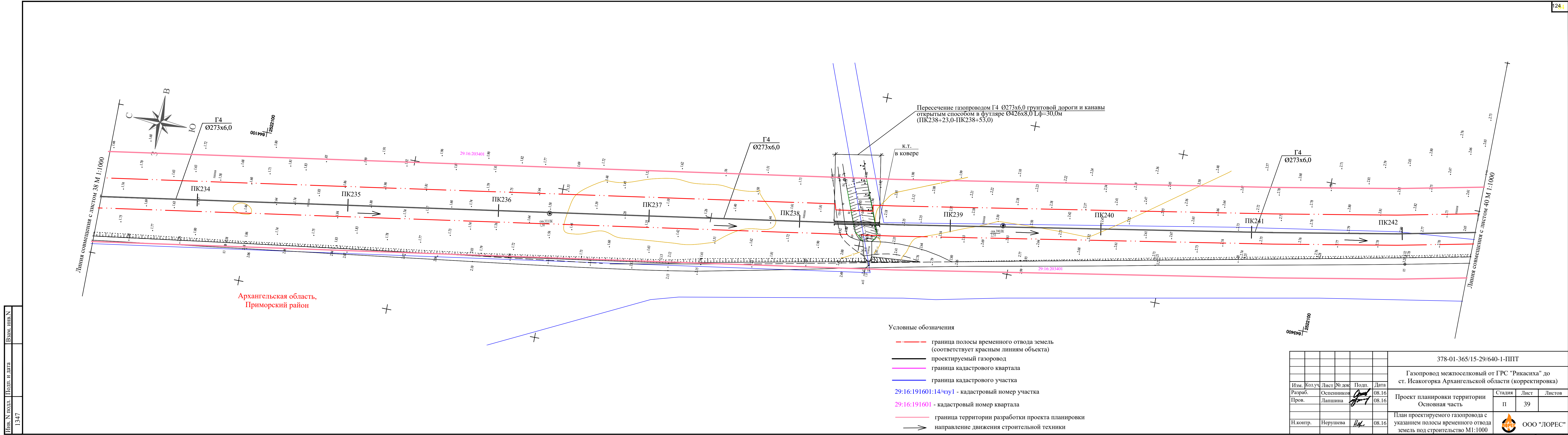
- граница полосы временного отвода земель (соответствует красным линиям объекта)
- проектируемый газопровод
- граница кадастрового квартала
- граница кадастрового участка
- 29:16:191601:14/чзу1 - кадастровый номер участка
- 29:16:191601 - кадастровый номер квартала
- граница территории разработки проекта планировки
- направление движения строительной техники

						378-01-365/15-29/640-1-ППТ			
						Газопровод межпоселковый от ГРС "Рикасиха" до ст. Исакогорка Архангельской области (корректировка)			
Изм.	Кол.уч.	Лист	№ док.	Подп.	Дата	Проект планировки территории Основная часть	Стадия	Лист	Листов
Разраб.	Оспенников				08.16		П	37	
Пров.	Лапшина				08.16				
						План проектируемого газопровода с указанием полосы временного отвода земель под строительство М1:1000		ООО "ЛОРЕС"	
Н.контр.	Нерушева				08.16				



- Условные обозначения
- граница полосы временного отвода земель (соответствует красным линиям объекта)
 - проектируемый газопровод
 - граница кадастрового квартала
 - граница кадастрового участка
 - 29:16:191601:14/чзу1 - кадастровый номер участка
 - 29:16:191601 - кадастровый номер квартала
 - граница территории разработки проекта планировки
 - направление движения строительной техники
 - Границы зон планируемого размещения объекта местного значения с указанием пересечений с планируемым к размещению объектом

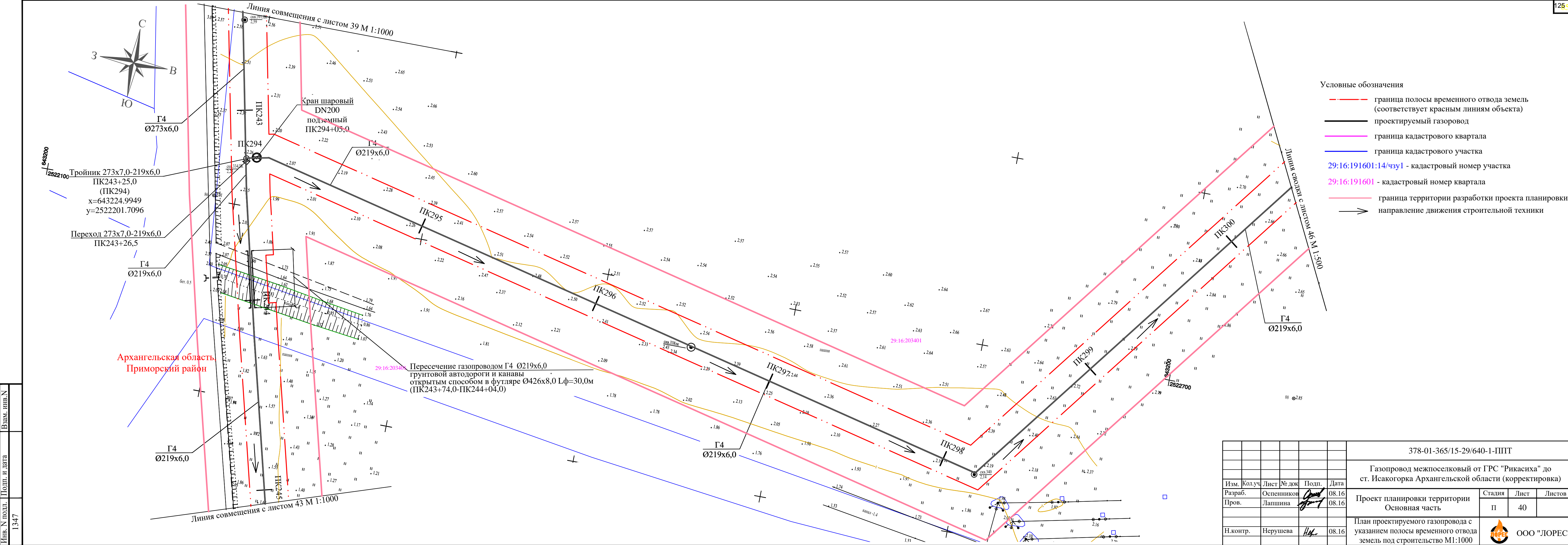
						378-01-365/15-29/640-1-ППТ			
						Газопровод межпоселковый от ГРС "Рикасиха" до ст. Исакогорка Архангельской области (корректировка)			
Изм.	Кол.уч.	Лист	№ док.	Подп.	Дата	Проект планировки территории Основная часть	Стадия	Лист	Листов
Разраб.		Оспенников			08.16		П	38	
Пров.		Лапшина			08.16				
Н.контр.		Нерушева			08.16		План проектируемого газопровода с указанием полосы временного отвода земель под строительство М1:1000		ООО "ЛОРЕС"







Условные обозначения

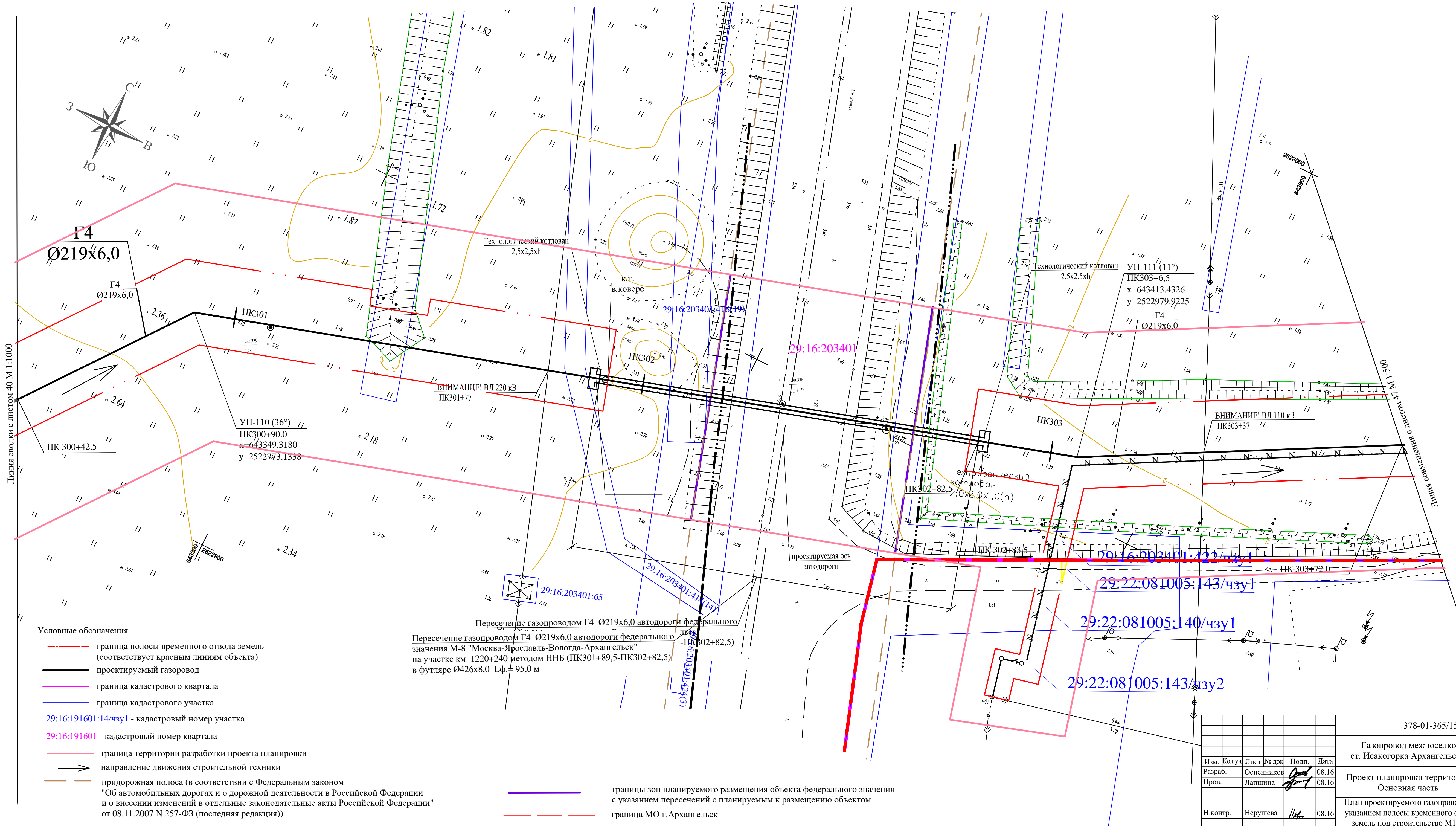
- граница полосы временного отвода земель (соответствует красным линиям объекта)
- проектируемый газопровод
- граница кадастрового квартала
- граница кадастрового участка
- 29:16:191601:14/чзу1 - кадастровый номер участка
- 29:16:191601 - кадастровый номер квартала
- граница территории разработки проекта планировки
- ➔ направление движения строительной техники


378-01-365/15-29/640-1-ППТ					
Газопровод межпоселковый от ГРС "Рикасиха" до ст. Исакогорка Архангельской области (корректировка)					
Изм.	Кол.уч.	Лист	№ док.	Подп.	Дата
Разраб.	Оспенников	Лист	№ док.	Подп.	Дата
Пров.	Лапшина	Лист	№ док.	Подп.	Дата
Проект планировки территории Основная часть					
План проектируемого газопровода с указанием полосы временного отвода земель под строительство М1:1000					
Н.контр.	Нерушева	Лист	№ док.	Подп.	Дата
ООО "ЛОРЕС"					

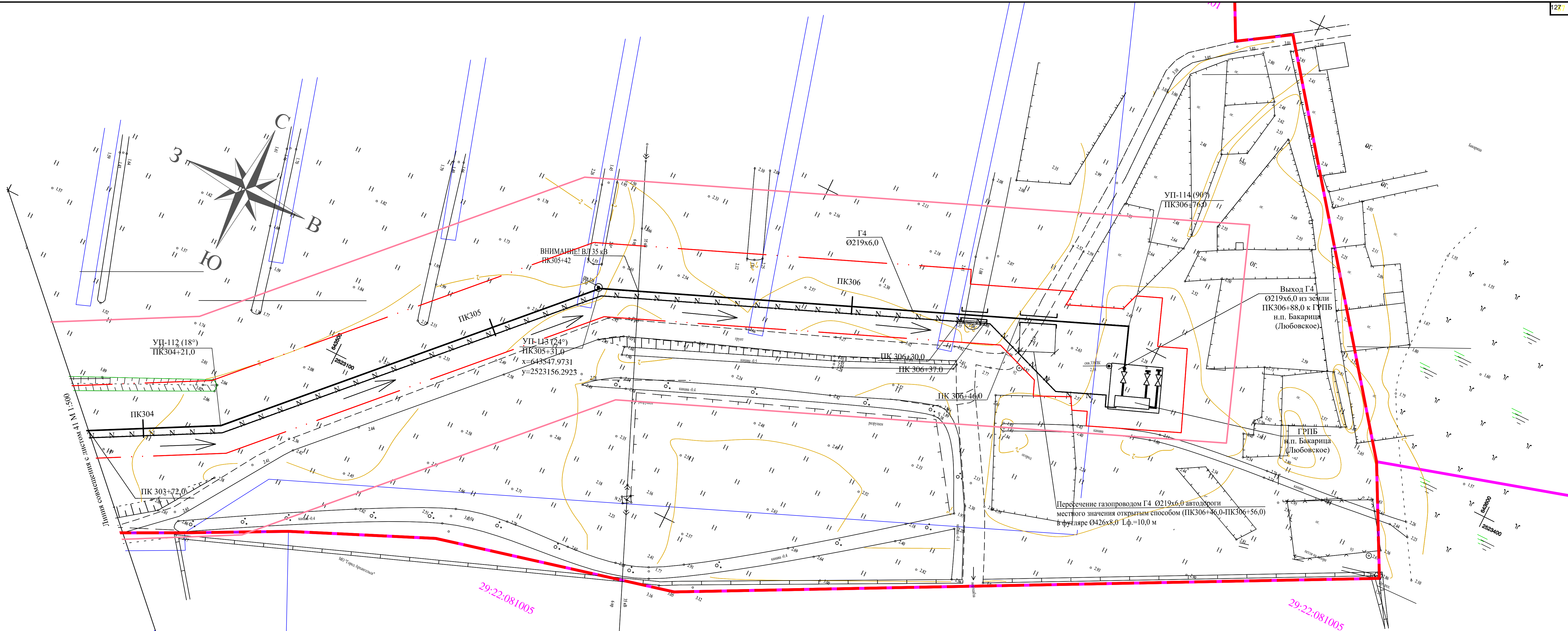


- Условные обозначения
- граница полосы временного отвода земель (соответствует красным линиям объекта)
 - проектируемый газопровод
 - граница кадастрового квартала
 - граница кадастрового участка
 - 29:16:191601:14/чзy1 - кадастровый номер участка
 - 29:16:191601 - кадастровый номер квартала
 - граница территории разработки проекта планировки
 - направление движения строительной техники

						378-01-365/15-29/640-1-ППТ				
						Газопровод межпоселковый от ГРС "Рикасиха" до ст. Исакогорка Архангельской области (корректировка)				
Изм.	Кол.уч.	Лист	№ док	Подп.	Дата	Проект планировки территории Основная часть	Стадия	Лист	Листов	
Разраб.		Оспенников			08.16		П	40		
Пров.		Лапшина			08.16					
Н.контр.						Нерушева		08.16	 ООО "ЛОРЕС"	



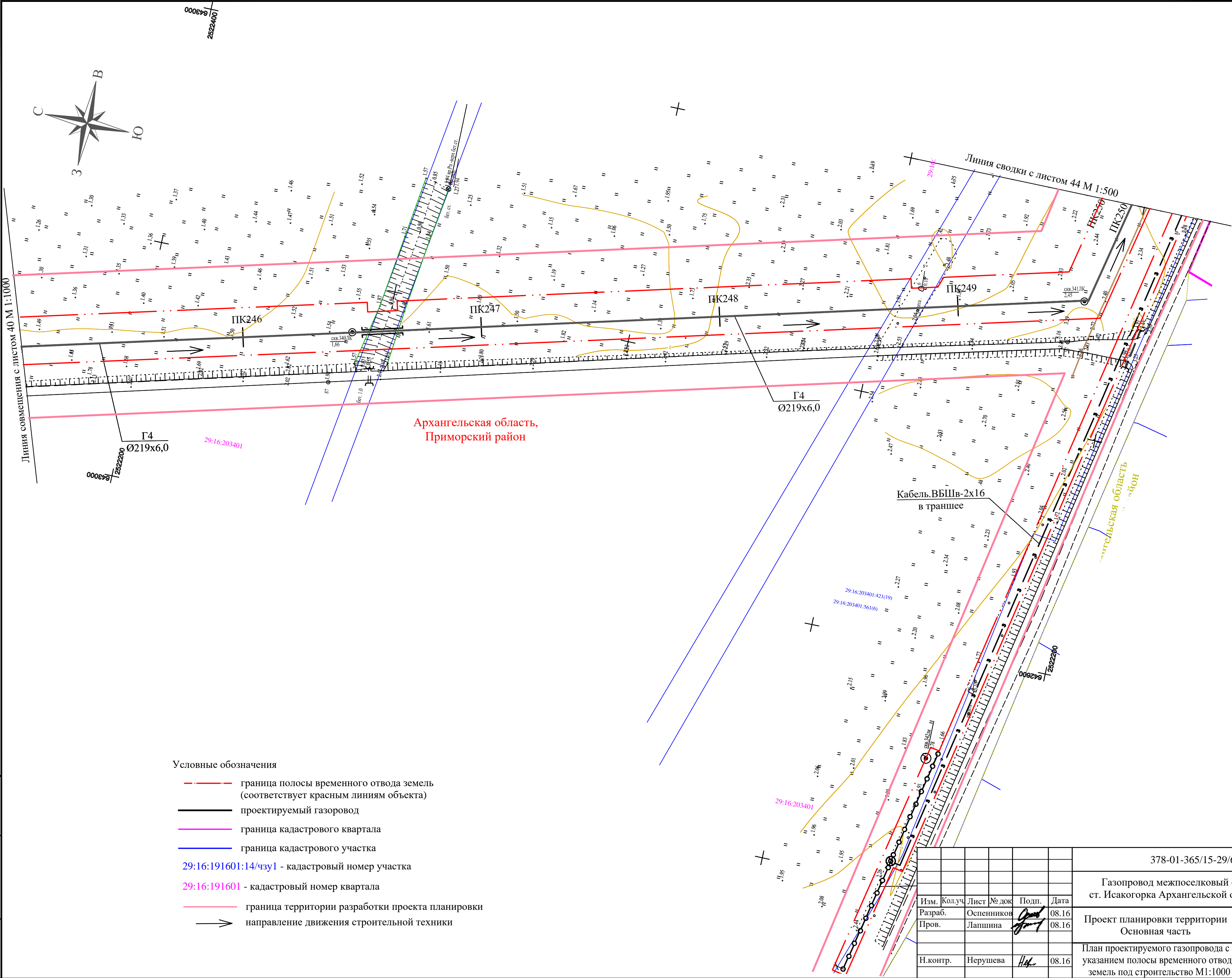
						378-01-365/15-29/640-1-ППТ		
						Газопровод межпоселковый от ГРС "Рикасиха" до ст. Исакогорка Архангельской области (корректировка)		
Изм.	Кол.уч.	Лист	№ док.	Подп.	Дата	Проект планировки территории Основная часть	Стадия	Лист
Разраб.	Осипенников	08.16			08.16		П	41
Пров.	Лапшина	08.16			08.16			
						План проектируемого газопровода с указанием полосы временного отвода земель под строительство М1:500	 ООО "ЛОРЕС"	
Н.контр.	Нерушева	08.16			08.16			



Условные обозначения





- граница полосы временного отвода земель (соответствует красным линиям объекта)
- проектируемый газопровод
- граница кадастрового квартала
- граница кадастрового участка
- 29:16:191601:14/чз1 - кадастровый номер участка
- 29:16:191601 - кадастровый номер квартала
- граница МО г.Архангельск
- граница территории разработки проекта планировки
- направление движения строительной техники

378-01-365/15-29/640-1-ППТ					
Газопровод межпоселковый от ГРС "Рикасиха" до ст. Исакогорка Архангельской области (корректировка)					
Изм.	Кол.уч.	Лист	№ док.	Подп.	Дата
Разраб.	Оспенников	08.16			
Пров.	Лапшина	08.16			
Проект планировки территории Основная часть					
П				42	Листов
План проектируемого газопровода с указанием полосы временного отвода земель под строительство М1:500					
Н.контр.	Нерушева	08.16			
				ООО "ЛОРЕС"	



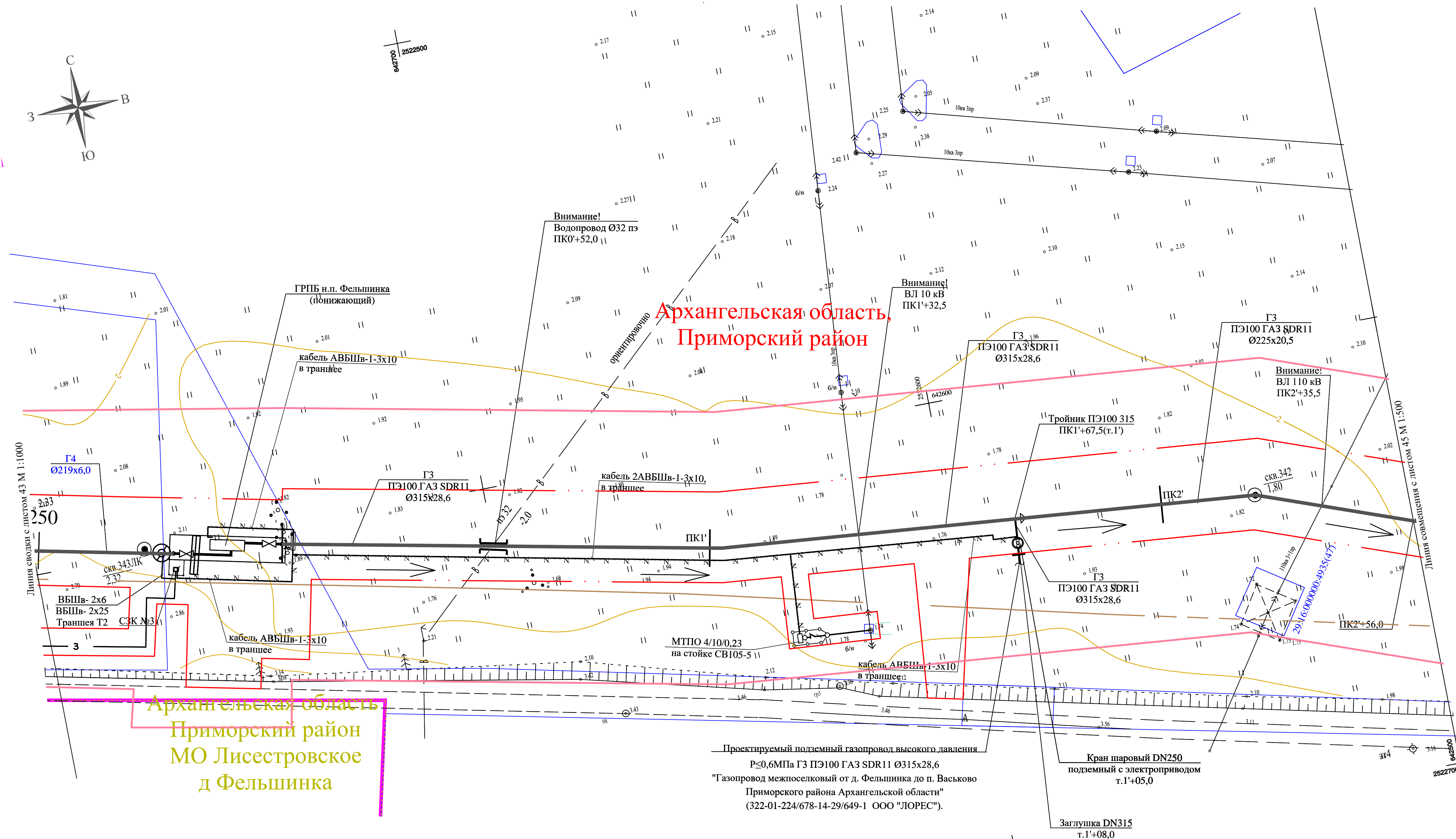
Условные обозначения

- граница полосы временного отвода земель (соответствует красным линиям объекта)
- проектируемый газопровод
- граница кадастрового квартала
- граница кадастрового участка
- 29:16:191601:14/чзу1 - кадастровый номер участка
- 29:16:191601 - кадастровый номер квартала
- граница территории разработки проекта планировки
- ➔ направление движения строительной техники


						378-01-365/15-29/640-1-ППТ			
						Газопровод межпоселковый от ГРС "Рикасиха" до ст. Исакогорка Архангельской области (корректировка)			
Изм.	Кол.уч.	Лист	№ док	Подп.	Дата	Проект планировки территории Основная часть	Стадия	Лист	Листов
Разраб.		Оспенников			08.16		П	43	
Пров.		Лапшина			08.16				
						План проектируемого газопровода с указанием полосы временного отвода земель под строительство М1:1000		ООО "ЛОПЕС"	
Н.контр.		Нерушева			08.16				



Изм. N подл. Подл. и дата
1347
Взам. инв. N

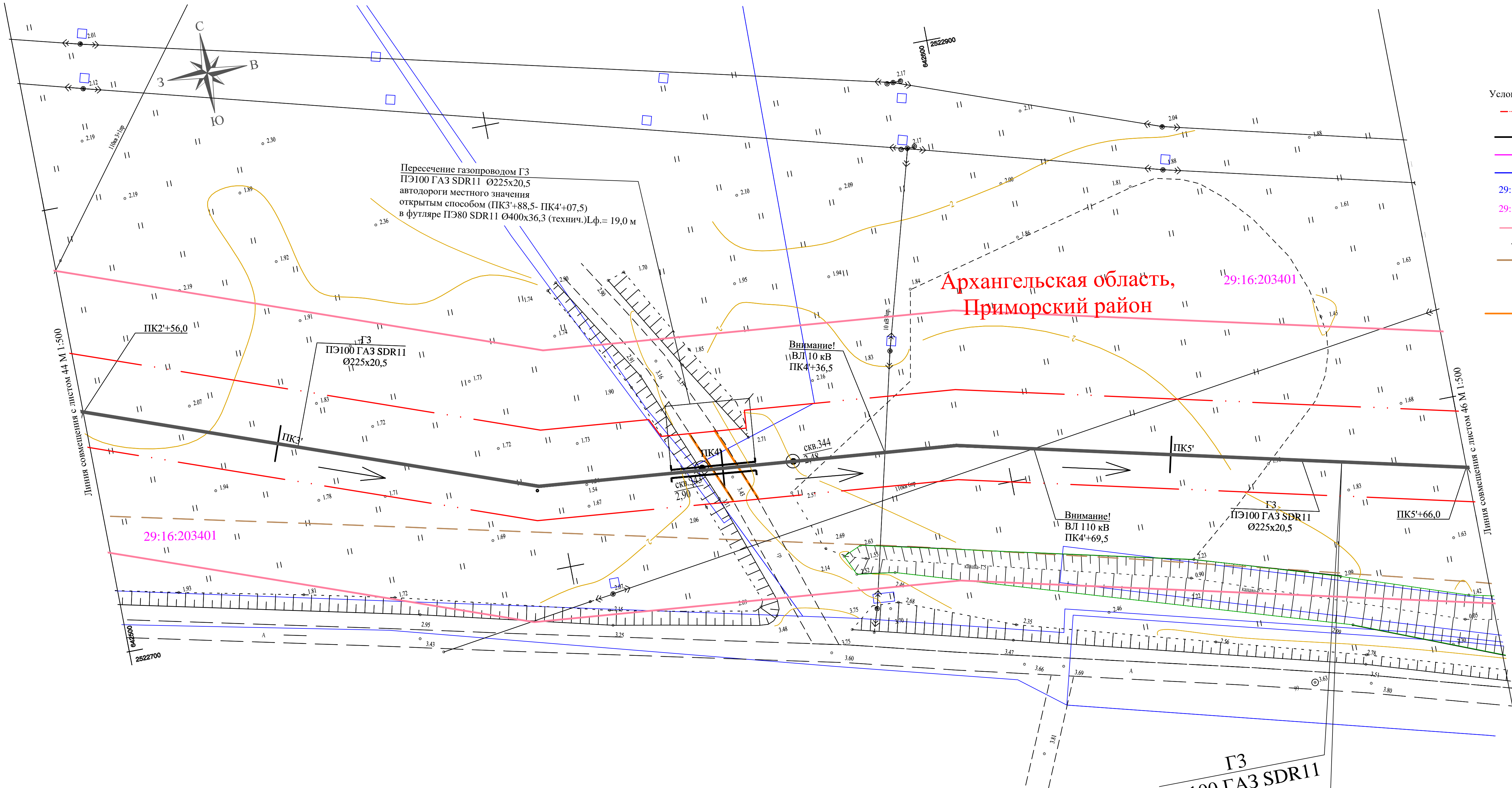


- Условные обозначения
- граница полосы временного отвода земель (соответствует красным линиям объекта)
 - проектируемый газопровод
 - граница кадастрового квартала
 - граница кадастрового участка
 - 29:16:191601:14/чзy1 - кадастровый номер участка
 - 29:16:191601 - кадастровый номер квартала
 - граница территории разработки проекта планировки
 - ➔ направление движения строительной техники

						378-01-365/15-29/640-1-ППТ			
						Газопровод межпоселковый от ГРС "Рикасиха" до ст. Исакогорка Архангельской области (корректировка)			
Изм.	Кол.уч.	Лист	№ док.	Подп.	Дата	Проект планировки территории Основная часть	Стадия	Лист	Листов
Разраб.	Оспенников			<i>Оспенников</i>	08.16		п	44	
Пров.	Лапшина			<i>Лапшина</i>	08.16				
						План проектируемого газопровода с указанием полосы временного отвода земель под строительство М1:500		ООО "ЛОРЕС"	
Н.контр.	Нерушева			<i>Нерушева</i>	08.16				

Изм. № подл. Подп. и дата
1347

Взам. инв. №



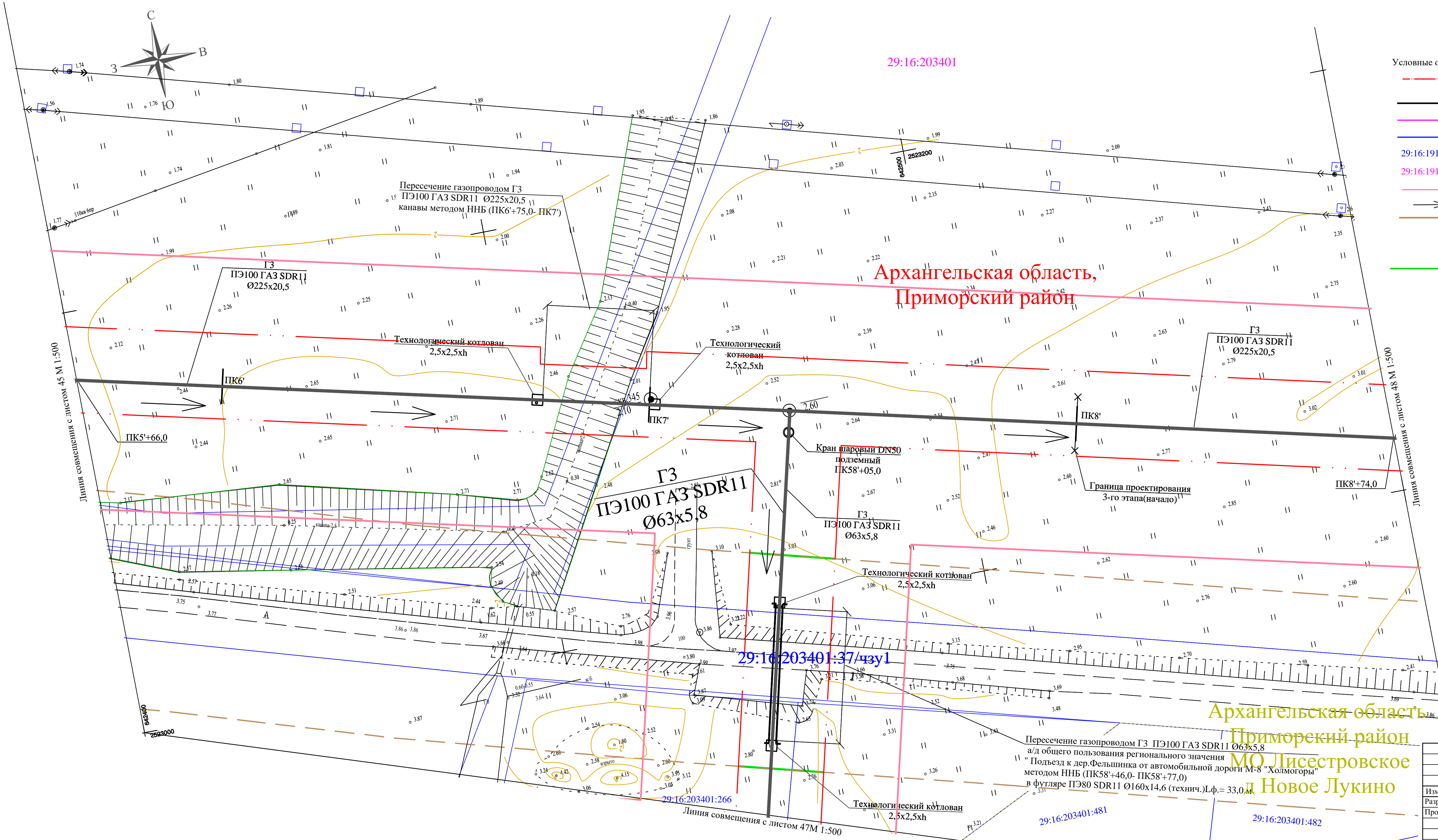
- Условные обозначения
- граница полосы временного отвода земель (соответствует красным линиям объекта)
 - проектируемый газопровод
 - граница кадастрового квартала
 - граница кадастрового участка
 - 29:16:191601:14/чз/1 - кадастровый номер участка
 - 29:16:191601 - кадастровый номер квартала
 - граница территории разработки проекта планировки
 - направление движения строительной техники
 - придорожная полоса (в соответствии с Федеральным законом "Об автомобильных дорогах и о дорожной деятельности в Российской Федерации и о внесении изменений в отдельные законодательные акты Российской Федерации" от 08.11.2007 N 257-ФЗ (последняя редакция))
 - границы зон планируемого размещения объекта местного значения с указанием пересечений с планируемым к размещению объектом

ГЗ
ПЭ100 ГАЗ SDR11
Ø225x20,5

						378-01-365/15-29/640-1-ППТ		
						Газопровод межпоселковый от ГРС "Рикасиха" до ст. Исакогорка Архангельской области (корректировка)		
Изм.	Кол.уч.	Лист	№ док.	Подп.	Дата	Проект планировки территории Основная часть	Стадия	Лист
Разраб.	Оспенников	08.16					П	45
Пров.	Лапшина	08.16						
						План проектируемого газопровода с указанием полосы временного отвода земель под строительство М1:500		
Н.контр.	Нерушева	08.16				ООО "ЛОРЕС"		

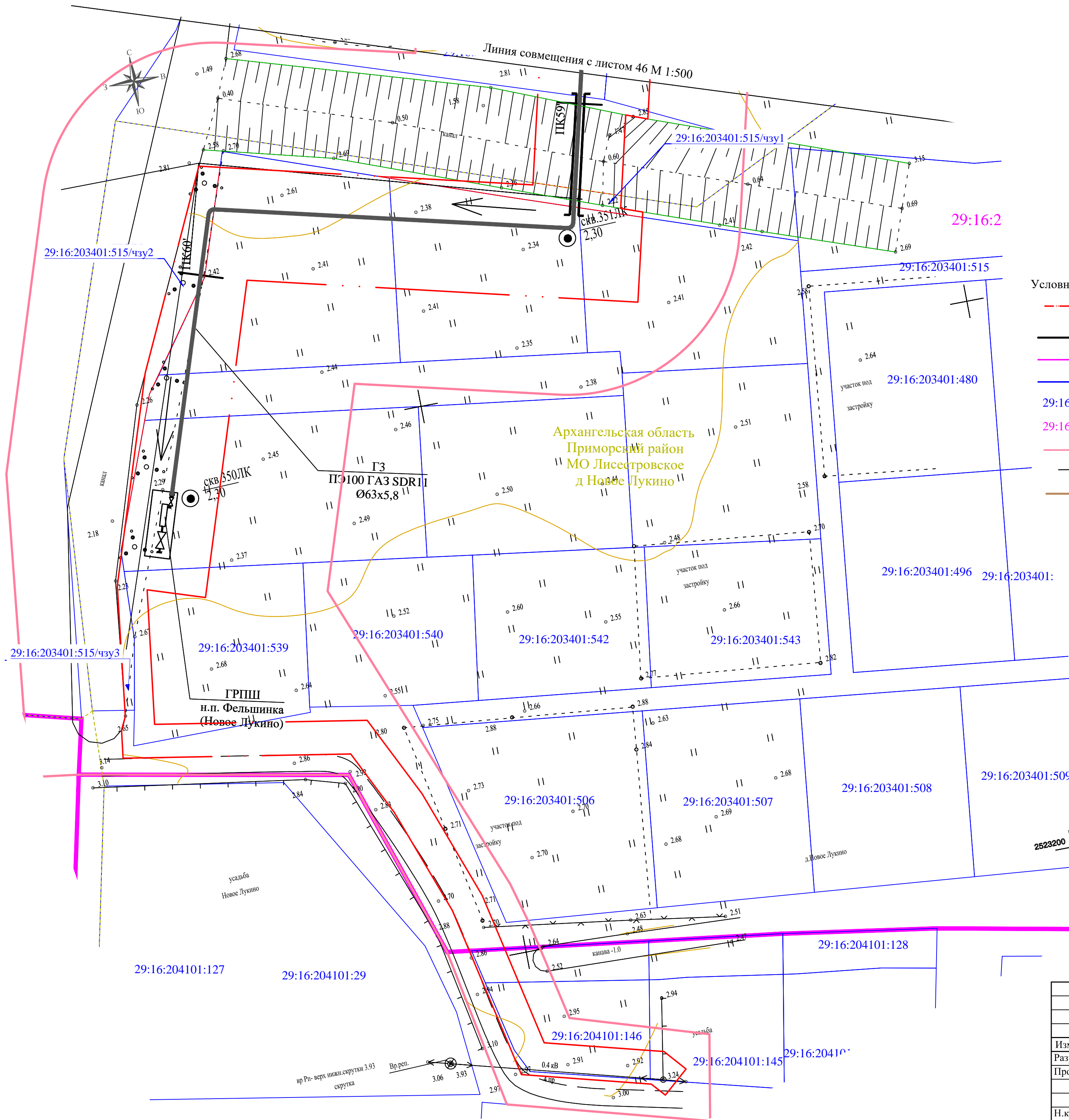
Изм. N подл. Подп. и дата
1347

Взам. инв. N



- Условные обозначения
- граница полосы временного отвода земель (соответствует красным линиям объекта)
 - проектируемый газопровод
 - граница кадастрового квартала
 - граница кадастрового участка
 - 29:16:191601:14/чзу1 - кадастровый номер участка
 - 29:16:191601 - кадастровый номер квартала
 - граница территории разработки проекта планировки
 - направление движения строительной техники
 - придорожная полоса (в соответствии с Федеральным законом "Об автомобильных дорогах и о дорожной деятельности в Российской Федерации и о внесении изменений в отдельные законодательные акты Российской Федерации" от 08.11.2007 N 257-ФЗ (последняя редакция))
 - границы зон планируемого размещения объекта регионального значения с указанием пересечений с планируемым к размещению объектом


378-01-365/15-29/640-1-ППТ					
Газопровод межпоселковый от ГРС "Рикасиха" до ст. Исакогорка Архангельской области (корректировка)					
Изм.	Кол.уч.	Лист	№ док.	Подп.	Дата
Разраб.	Оспенников	Лист	№ док.	Подп.	Дата
Пров.	Лапшина	Лист	№ док.	Подп.	Дата
Н.контр.	Нерушева	Лист	№ док.	Подп.	Дата
Проект планировки территории Основная часть					
План проектируемого газопровода с указанием полосы временного отвода земель под строительство М1:500					
ООО "ЛОРЕС"					



Условные обозначения

- граница полосы временного отвода земель (соответствует красным линиям объекта)
- проектируемый газопровод
- граница кадастрового квартала
- граница кадастрового участка
- 29:16:191601:14/чзу1 - кадастровый номер участка
- 29:16:191601 - кадастровый номер квартала
- граница территории разработки проекта планировки
- направление движения строительной техники
- придорожная полоса (в соответствии с Федеральным законом "Об автомобильных дорогах и о дорожной деятельности в Российской Федерации и о внесении изменений в отдельные законодательные акты Российской Федерации" от 08.11.2007 N 257-ФЗ (последняя редакция))

Инв. N подл.	Подл. и дата	Взам. инв. N
1347		

						378-01-365/15-29/640-1-ППТ			
						Газопровод межпоселковый от ГРС "Рикасиха" до ст. Исакогорка Архангельской области (корректировка)			
Изм.	Кол.уч.	Лист	№ док.	Подп.	Дата	Проект планировки территории Основная часть	Стадия	Лист	Листов
Разраб.	Оспенников	Оспенников	Оспенников	Оспенников	08.16		П	47	
Пров.	Лапшина	Лапшина	Лапшина	Лапшина	08.16	План проектируемого газопровода с указанием полосы временного отвода земель под строительство М1:500		ООО "ЛОРЕС"	
Н.контр.	Нерушева	Нерушева	Нерушева	Нерушева	08.16				

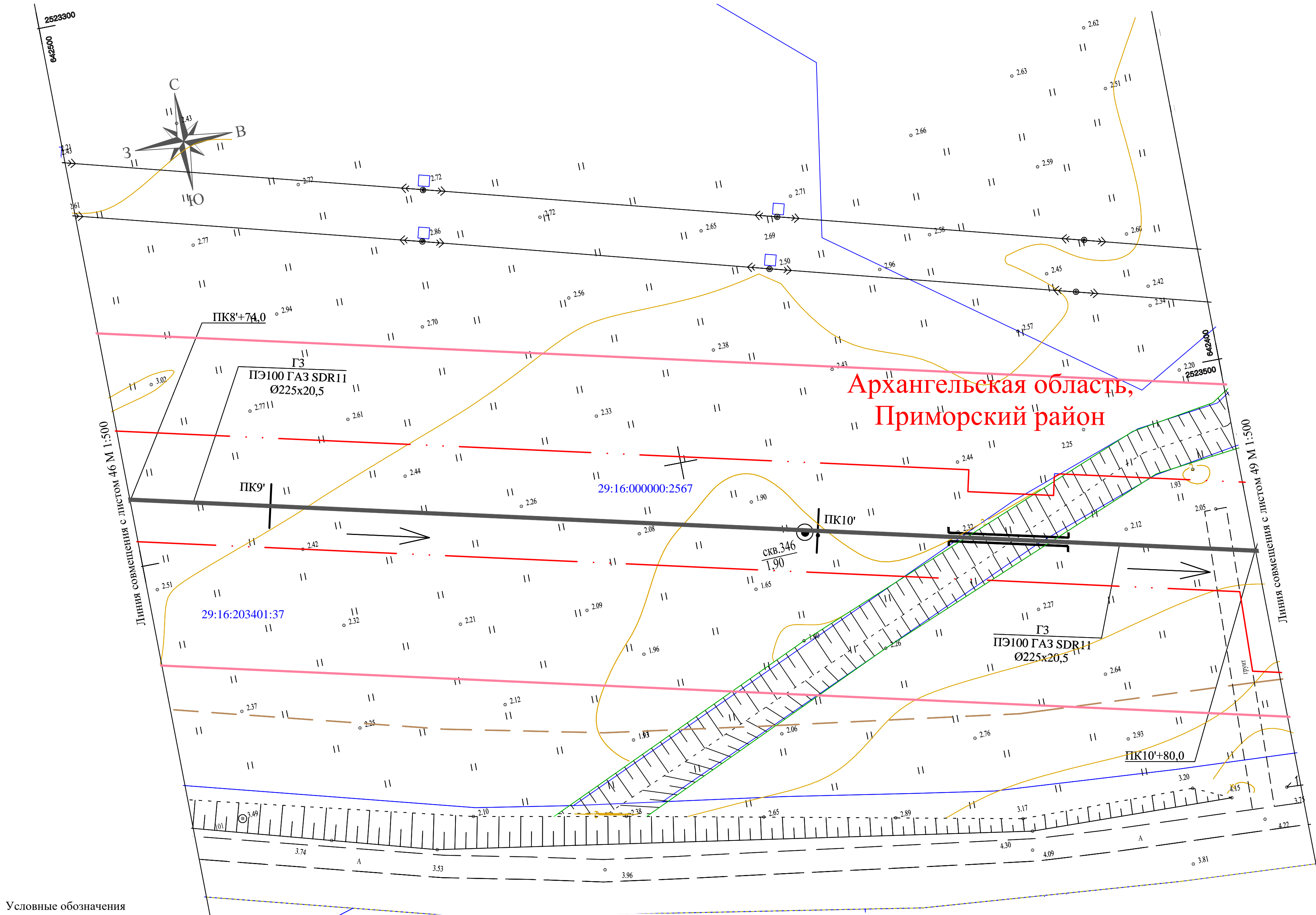
Условные обозначения





- граница полосы временного отвода земель (соответствует красным линиям объекта)
- проектируемый газопровод
- граница кадастрового квартала
- граница кадастрового участка
- 29:16:191601:14/чзу1

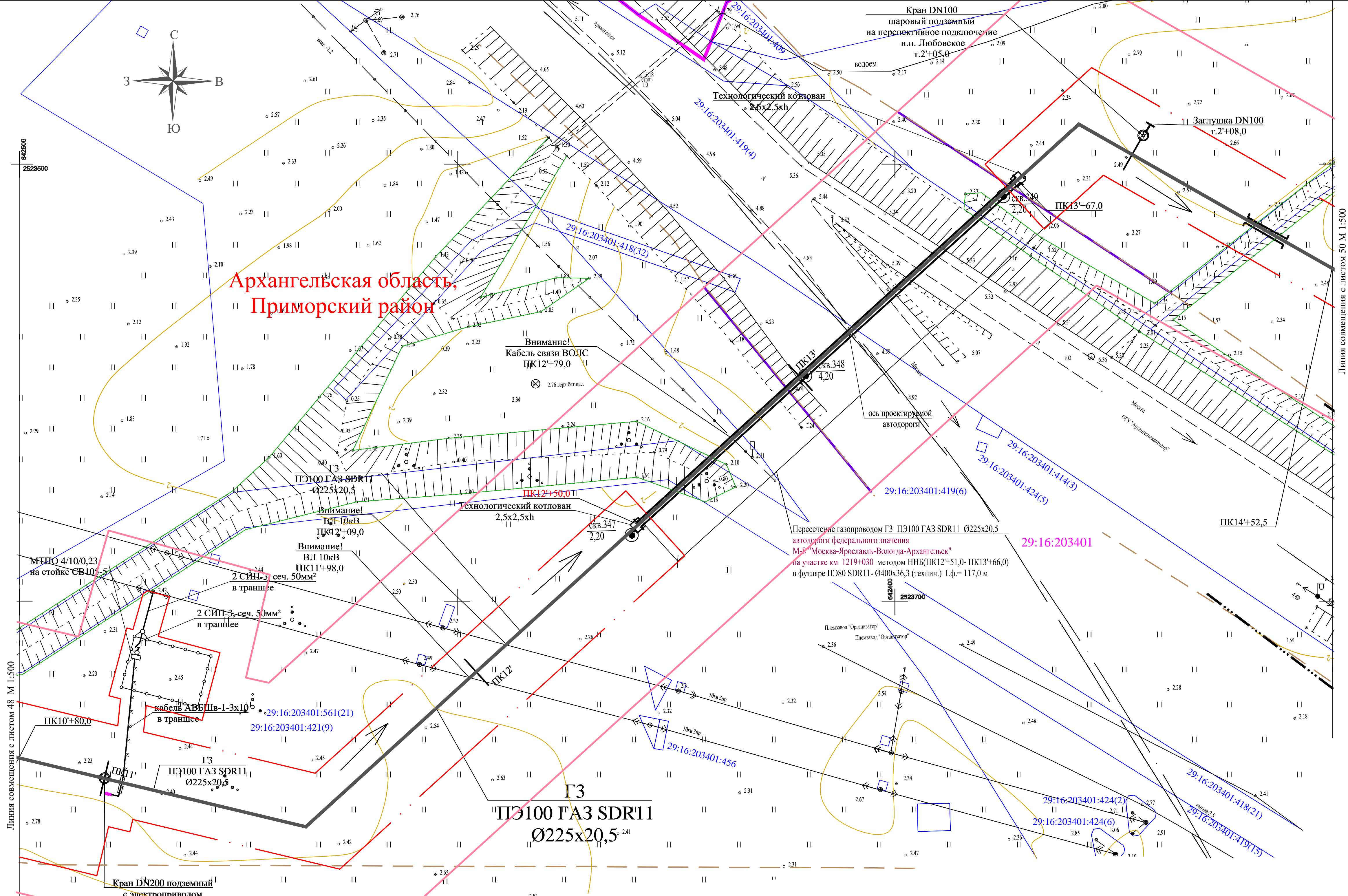
 - кадастровый номер участка
- 29:16:191601

 - кадастровый номер квартала
- граница территории разработки проекта планировки
- направление движения строительной техники

придорожная полоса (в соответствии с Федеральным законом "Об автомобильных дорогах и о дорожной деятельности в Российской Федерации и о внесении изменений в отдельные законодательные акты Российской Федерации" от 08.11.2007 N 257-ФЗ (последняя редакция))

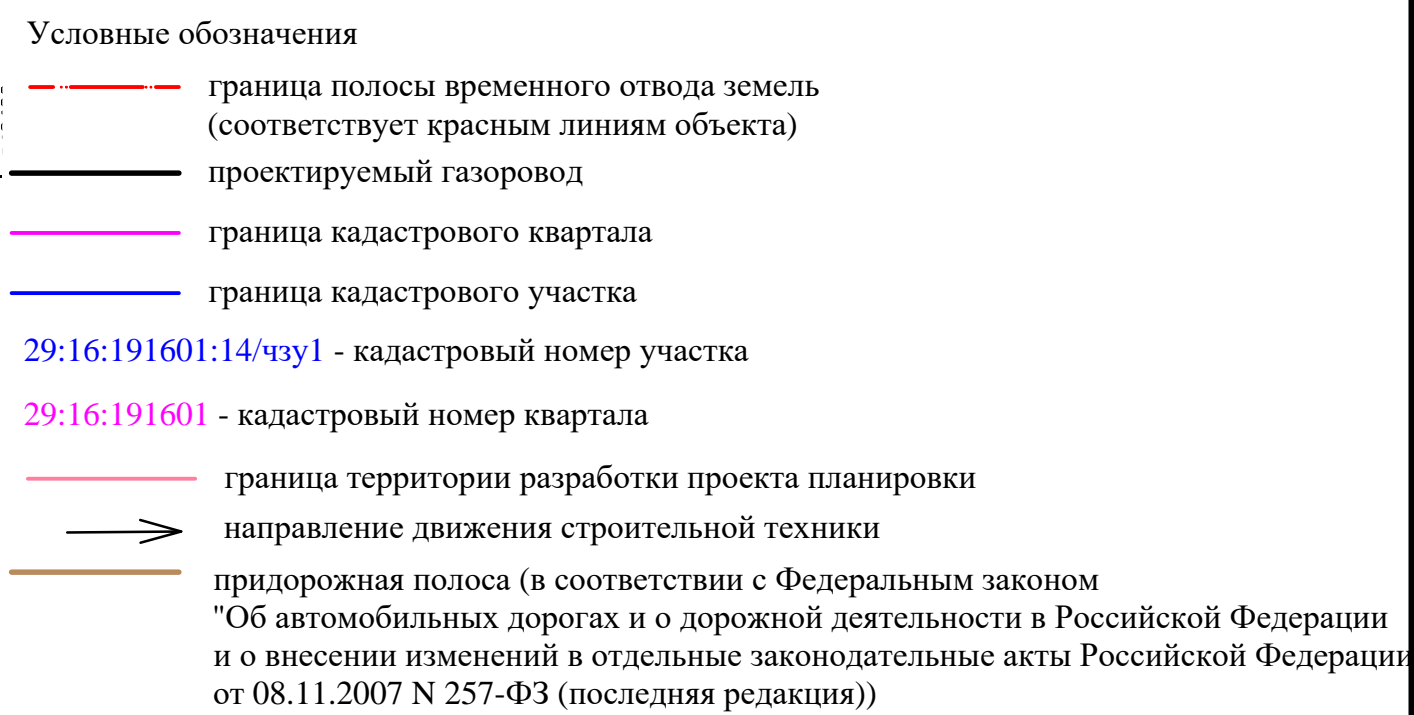



						378-01-365/15-29/640-1-ППТ			
						Газопровод межпоселковый от ГРС "Рикасиха" до ст. Исакогорка Архангельской области (корректировка)			
Изм.	Кол.уч.	Лист	№ док.	Подп.	Дата	Проект планировки территории Основная часть	Стадия	Лист	Листов
Разраб.		Оспенников			08.16		П	48	
Пров.		Лапшина			08.16				
Н.контр.		Нерушева			08.16	План проектируемого газопровода с указанием полосы временного отвода земель под строительство М1:500		ООО "ЛОРЕС"	



- Условные обозначения
- граница полосы временного отвода земель (соответствует красным линиям объекта)
 - проектируемый газопровод
 - граница кадастрового квартала
 - граница кадастрового участка
 - 29:16:191601:14/чзу1 - кадастровый номер участка
 - 29:16:191601 - кадастровый номер квартала
 - граница территории разработки проекта планировки
 - направление движения строительной техники
 - придорожная полоса (в соответствии с Федеральным законом "Об автомобильных дорогах и о дорожной деятельности в Российской Федерации и о внесении изменений в отдельные законодательные акты Российской Федерации" от 08.11.2007 N 257-ФЗ (последняя редакция))
 - границы зон планируемого размещения объекта федерального значения с указанием пересечений с планируемым к размещению объектом


378-01-365/15-29/640-1-ППТ					
Газопровод межпоселковый от ГРС "Рикасиха" до ст. Исакогорка Архангельской области (корректировка)					
Изм.	Кол.уч.	Лист	№ док.	Подп.	Дата
Разраб.	Оспенников	08.16			
Пров.	Лапшина	08.16			
Проект планировки территории Основная часть				Стадия	Лист
				П	49
План проектируемого газопровода с указанием полосы временного отвода земель под строительство М1:500				Н.контр.	Нерушева
				08.16	
				ООО "ЛОРЕС"	



						378-01-365/15-29/640-1-ПШТ			
						Газопровод межпоселковый от ГРС "Рикасиха" до ст. Исагородка Архангельской области (корректировка)			
Изм.	Кол.уч.	Лист	№ док.	Подп.	Дата	Проект планировки территории Основная часть	Стадия	Лист	Листов
Разраб.		Оспенников		<i>Оспенников</i>	08.16		п	50	
Пров.		Лапшина		<i>Лапшина</i>	08.16				
						План проектируемого газопровода с указанием полосы временного отвода земель под строительство М1:500	 ООО "ЛОРЕС"		
Н.контр.		Нерушева		<i>Нерушева</i>	08.16				



Архангельская область
Приморский район
МО "Лисестровское"
д. Нестерово



Условные обозначения

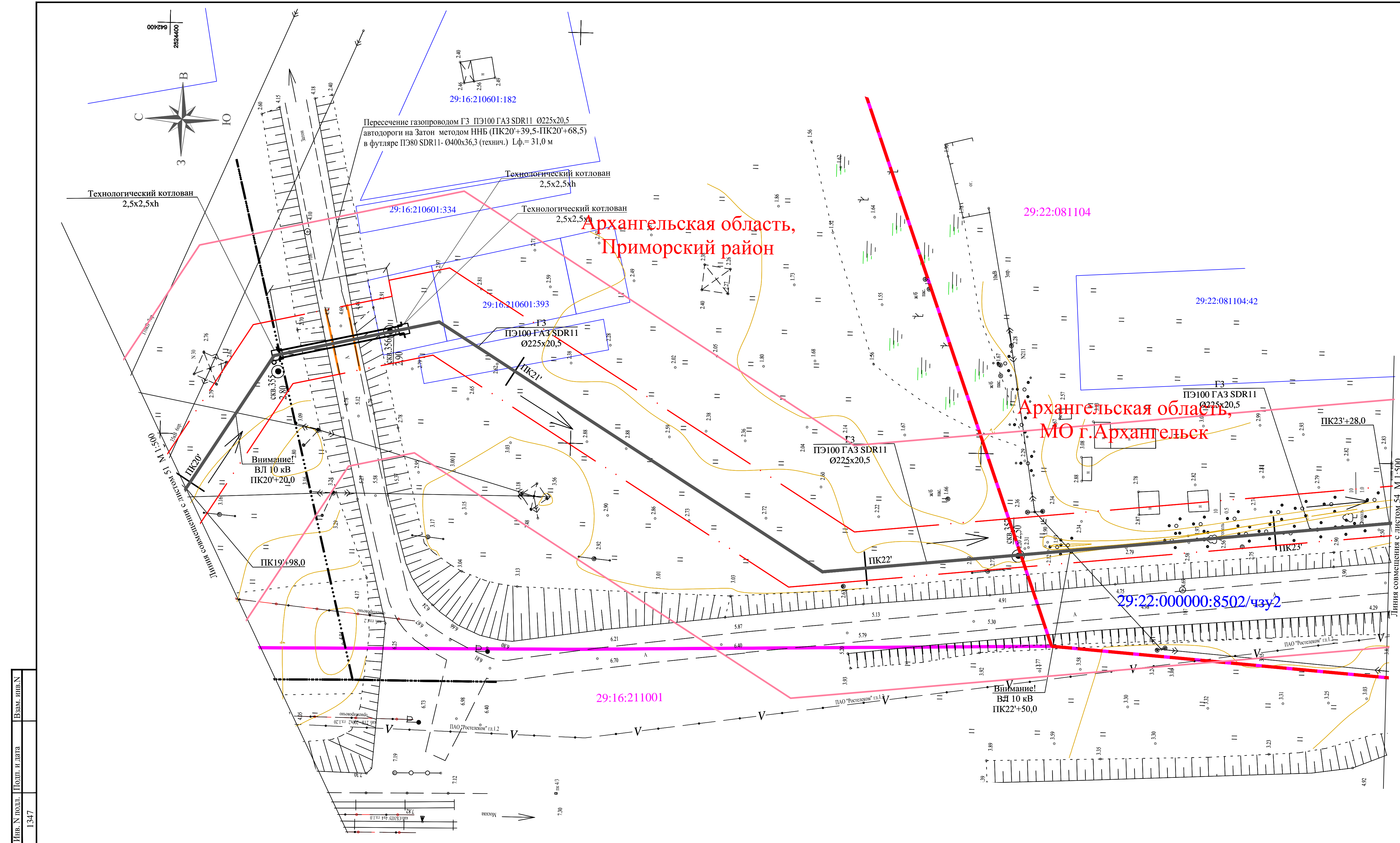
- граница полосы временного отвода земель (соответствует красным линиям объекта)
- проектируемый газопровод
- граница кадастрового квартала
- граница кадастрового участка

29:16:191601:14/чзу1 - кадастровый номер участка

29:16:191601 - кадастровый номер квартала

- граница территории разработки проекта планировки
- направление движения строительной техники
- граница населенного пункта

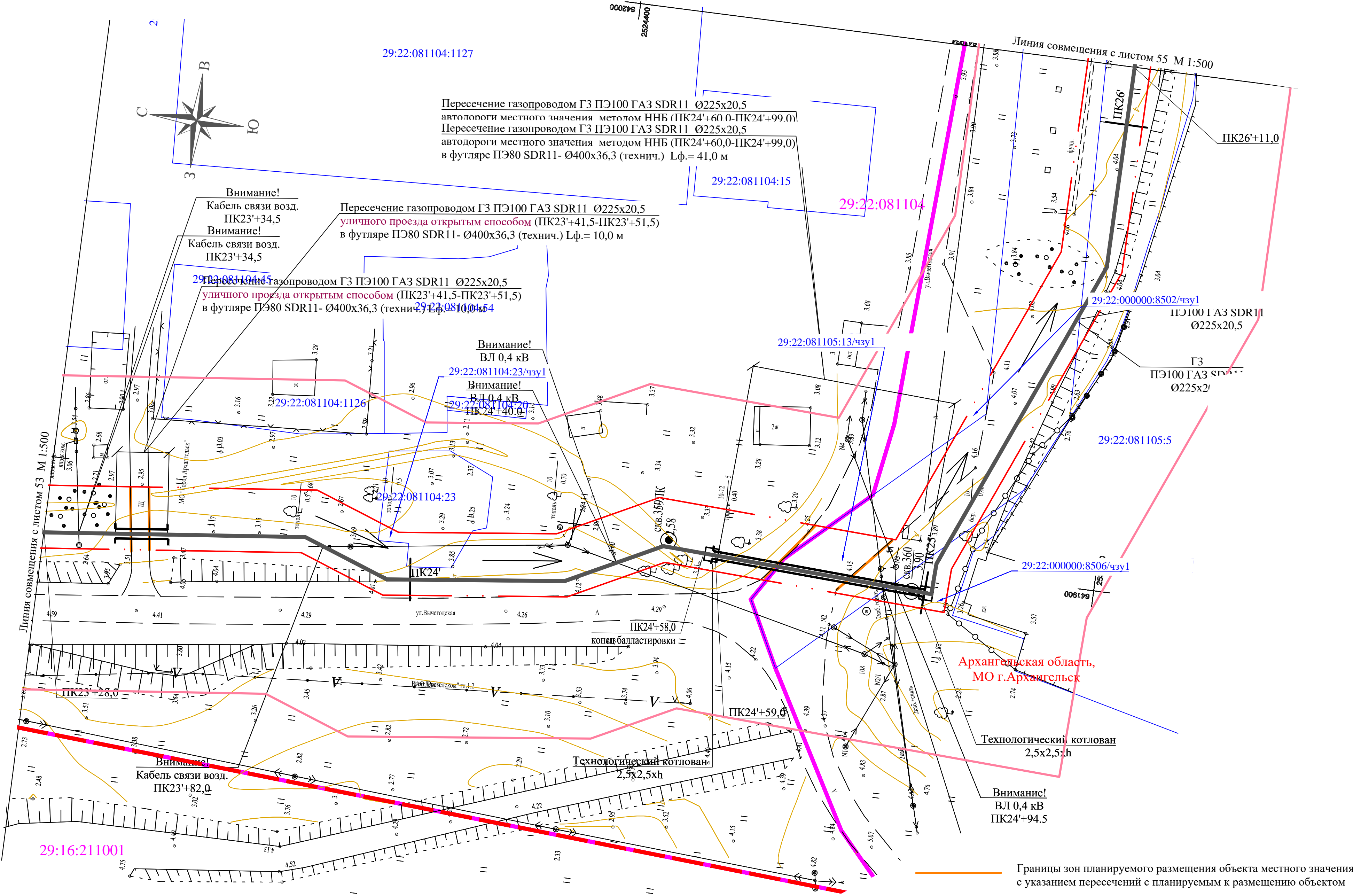
						378-01-365/15-29/640-1-ППТ			
						Газопровод межпоселковый от ГРС "Рикасиха" до ст. Исакогорка Архангельской области (корректировка)			
Изм.	Кол.уч.	Лист	№ док.	Подп.	Дата	Проект планировки территории Основная часть	Стадия	Лист	Листов
Разраб.	Оспенников	Лапшина	08.16	08.16			П	52	
Пров.	Лапшина	08.16				План проектируемого газопровода с указанием полосы временного отвода земель под строительство М1:500			
Н.контр.	Нерушева	08.16				ООО "ЛОРЕС"			



- Условные обозначения
- граница полосы временного отвода земель (соответствует красным линиям объекта)
 - проектируемый газоровод
 - граница кадастрового квартала
 - граница кадастрового участка
 - 29:16:191601:14/чзy1 - кадастровый номер участка
 - 29:16:191601 - кадастровый номер квартала
 - граница территории разработки проекта планировки
 - направление движения строительной техники
 - Границы зон планируемого размещения объекта местного значения с указанием пересечений с планируемыми к размещению объектом

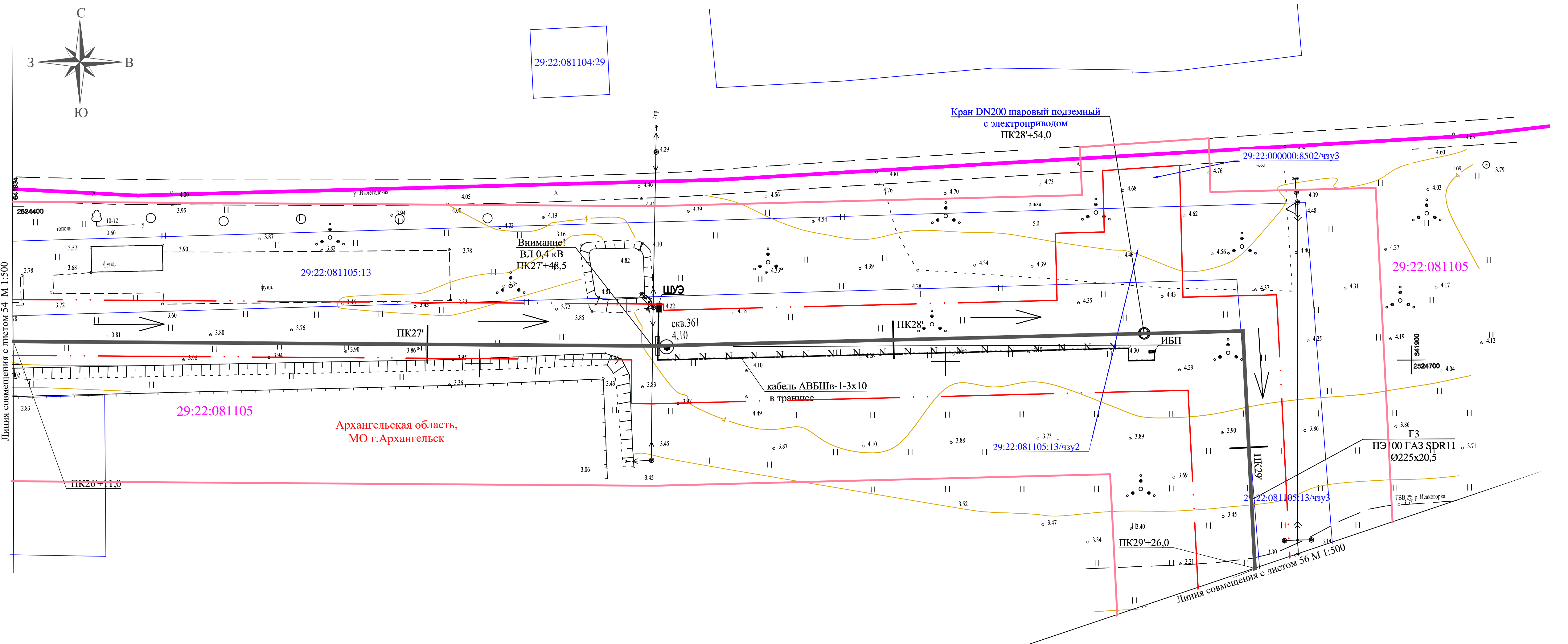
378-01-365/15-29/640-1-ППТ					
Газопровод межпоселковый от ГРС "Рикасиха" до ст. Исакогорка Архангельской области (корректировка)					
Изм.	Кол.уч.	Лист	№ док.	Подп.	Дата
Разраб.	Оспенников	08.16			
Пров.	Лапшина	08.16			
Проект планировки территории Основная часть				Стадия	Лист
				П	53
План проектируемого газопровода с указанием полосы временного отвода земель под строительство М1:500				ООО "ЛОРЕС"	
Н.контр.	Нерушева	08.16			

Инв. N подл. 1347
Подп. и дата
Взам. инв. N



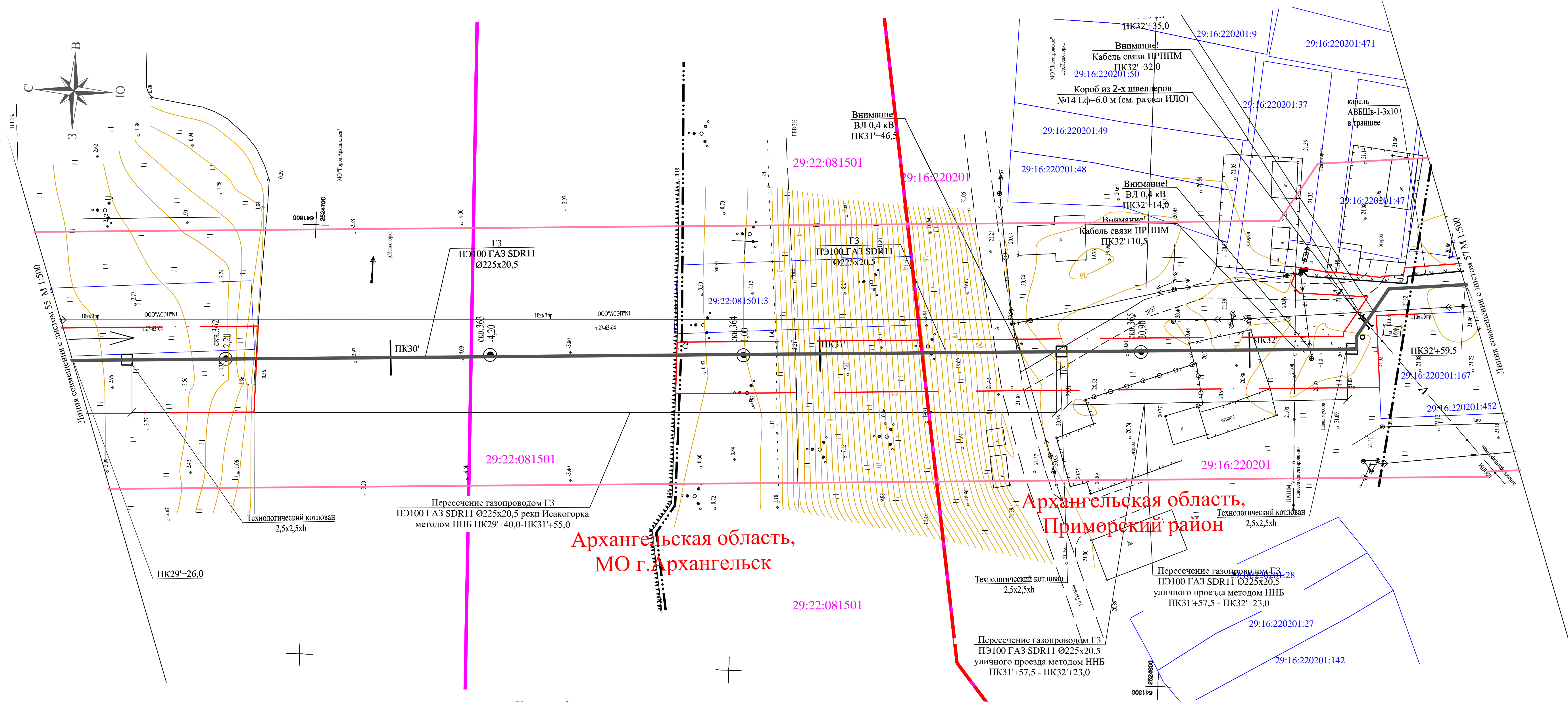
- Условные обозначения
- граница полосы временного отвода земель (соответствует красным линиям объекта)
 - проектируемый газопровод
 - граница кадастрового квартала
 - граница кадастрового участка
- 29:16:191601:14/чзу1 - кадастровый номер участка
29:16:191601 - кадастровый номер квартала
- граница территории разработки проекта планировки
→ направление движения строительной техники

378-01-365/15-29/640-1-ППТ					
Газопровод межпоселковый от ГРС "Рикасиха" до ст. Исакогорка Архангельской области (корректировка)					
Изм.	Кол.уч.	Лист	№ док.	Подп.	Дата
Разраб.	Оспенников				08.16
Пров.	Лапшина				08.16
Проект планировки территории					
Основная часть					
План проектируемого газопровода с указанием полосы временного отвода земель под строительство М1:500					
Н.контр.	Нерушева				08.16
ООО "ЛОРЕС"					
Формат А3х3					



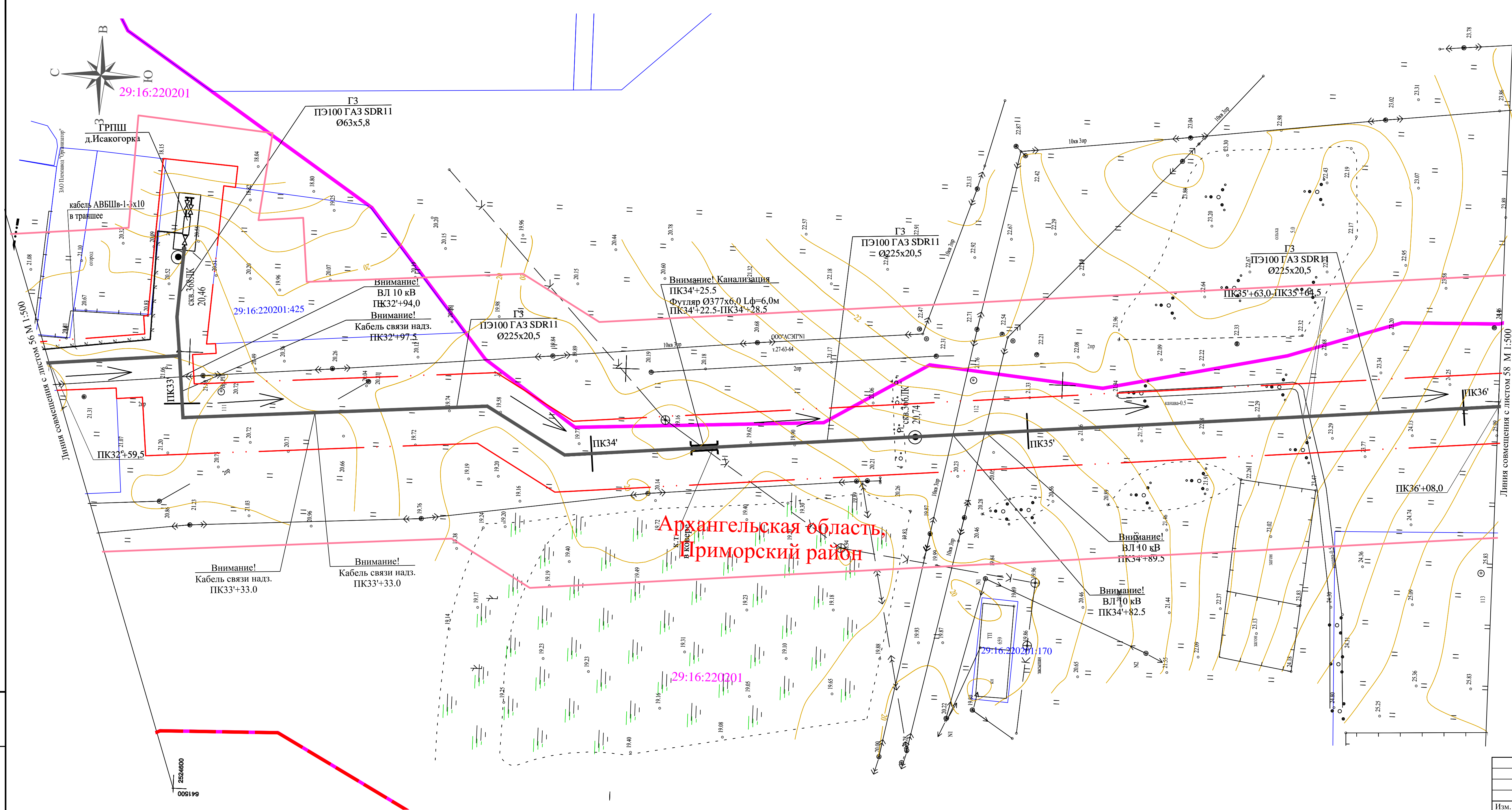
- Условные обозначения
- граница полосы временного отвода земель (соответствует красным линиям объекта)
 - проектируемый газопровод
 - граница кадастрового квартала
 - граница кадастрового участка
 - 29:16:191601:14/чзу1 - кадастровый номер участка
 - 29:16:191601 - кадастровый номер квартала
 - граница территории разработки проекта планировки
 - направление движения строительной техники

378-01-365/15-29/640-1-ППТ					
Газопровод межпоселковый от ГРС "Рикасиха" до ст. Исакогорка Архангельской области (корректировка)					
Изм.	Кол.уч.	Лист	№ док.	Подп.	Дата
Разраб.	Оспенников	Ляпина	08.16	08.16	
Пров.	Ляпина	08.16			
Проект планировки территории Основная часть					
				Стадия	Лист
				П	55
План проектируемого газопровода с указанием полосы временного отвода земель под строительство М1:500					
Н.контр.	Нерушева	08.16			
ООО "ЛОРЕС"					



- Условные обозначения
- граница полосы временного отвода земель (соответствует красным линиям объекта)
 - проектируемый газоровод
 - граница кадастрового квартала
 - граница кадастрового участка
 - 29:16:191601:14/чзу1 - кадастровый номер участка
 - 29:16:191601 - кадастровый номер квартала
 - граница территории разработки проекта планировки
 - направление движения строительной техники
 - граница МО г. Архангельск

						378-01-365/15-29/640-1-ППТ		
						Газопровод межпоселковый от ГРС "Рикасиха" до ст. Исакогорка Архангельской области (корректировка)		
Изм.	Кол.уч.	Лист	№ док.	Подп.	Дата	Проект планировки территории Основная часть	Стадия	Лист
Разраб.	Оспенников	08.16					П	56
Пров.	Лапшина	08.16						
Н.контр.	Нерушева	08.16				План проектируемого газопровода с указанием полосы временного отвода земель под строительство М1:500		
						ООО "ЛОРЕС"		




Условные обозначения

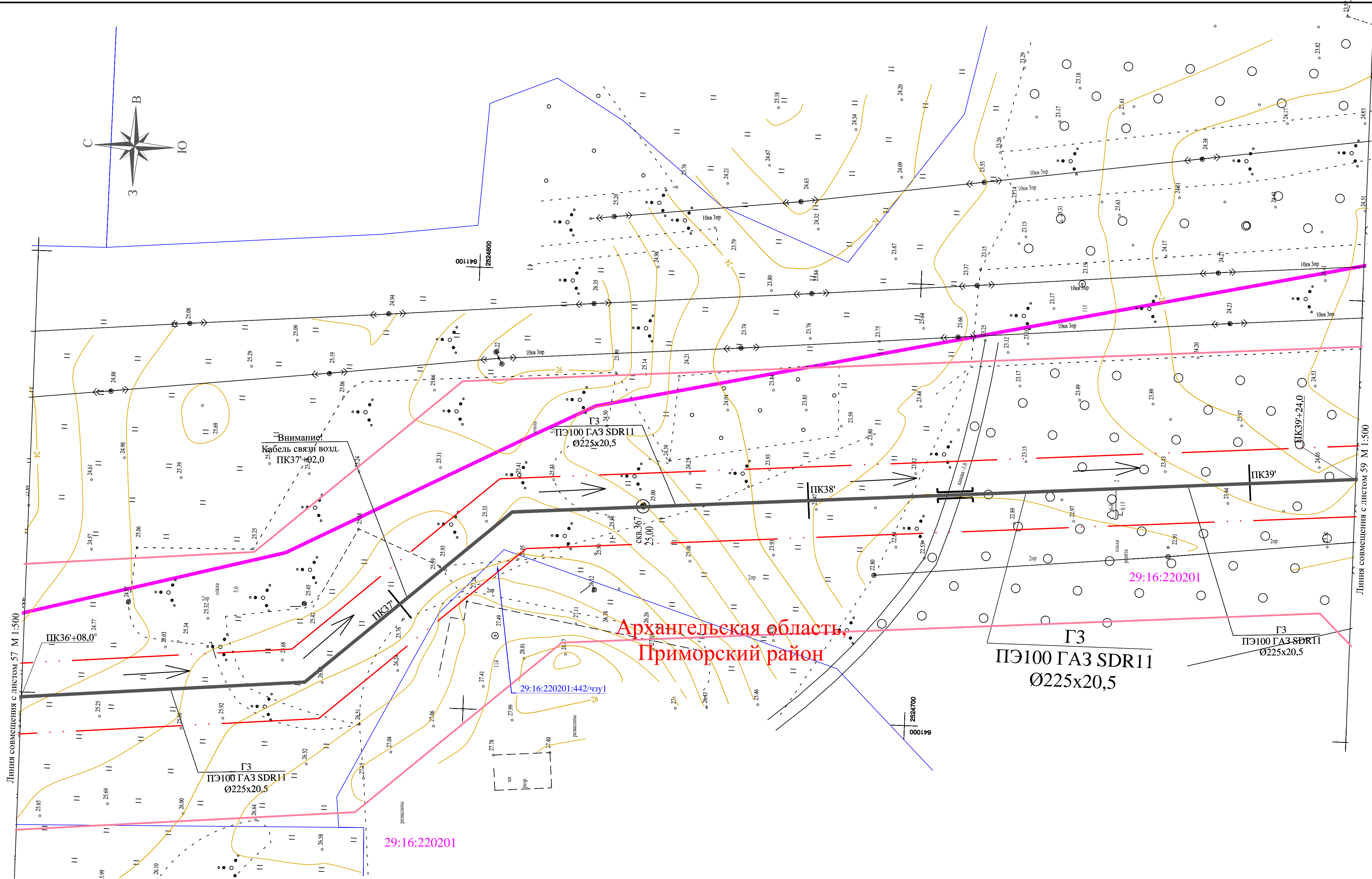
- граница полосы временного отвода земель (соответствует красным линиям объекта)
- проектируемый газоровод
- граница кадастрового квартала
- граница кадастрового участка

29:16:191601:14/чз/1 - кадастровый номер участка

29:16:191601 - кадастровый номер квартала

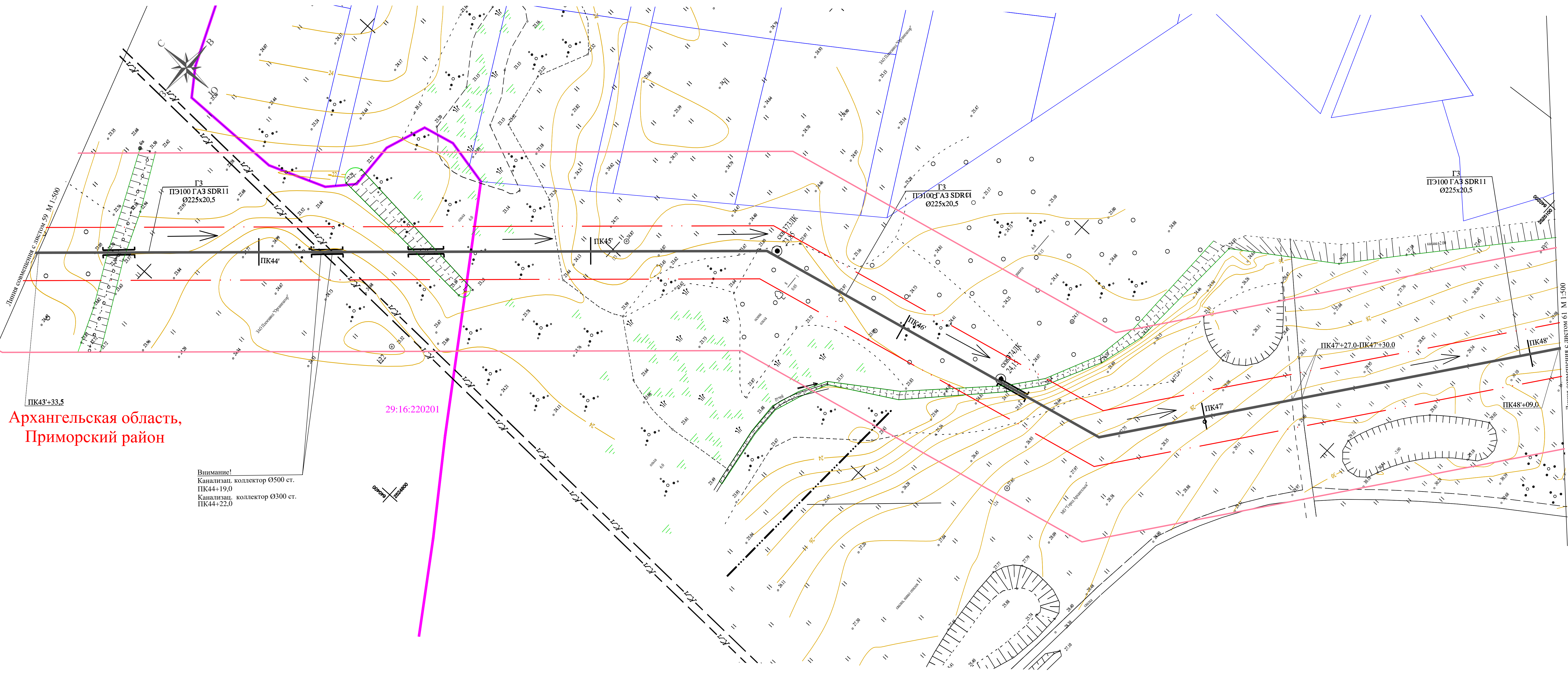
- граница территории разработки проекта планировки
- ➔ направление движения строительной техники
- граница МО г.Архангельск

						378-01-365/15-29/640-1-ПШТ			
						Газопровод межпоселковый от ГРС "Рикасиха" до ст. Исакогорка Архангельской области (корректировка)			
Изм.	Кол.уч.	Лист	№ док.	Подп.	Дата	Проект планировки территории Основная часть	Стадия	Лист	Листов
Разраб.		Оспенников		<i>Оспенников</i>	08.16		п	57	
Пров.		Лапшина		<i>Лапшина</i>	08.16				
						План проектируемого газопровода с указанием полосы временного отвода земель под строительство М1:500		ООО "ЛОРЕС"	
Н.контр.		Нерушева		<i>Нерушева</i>	08.16				



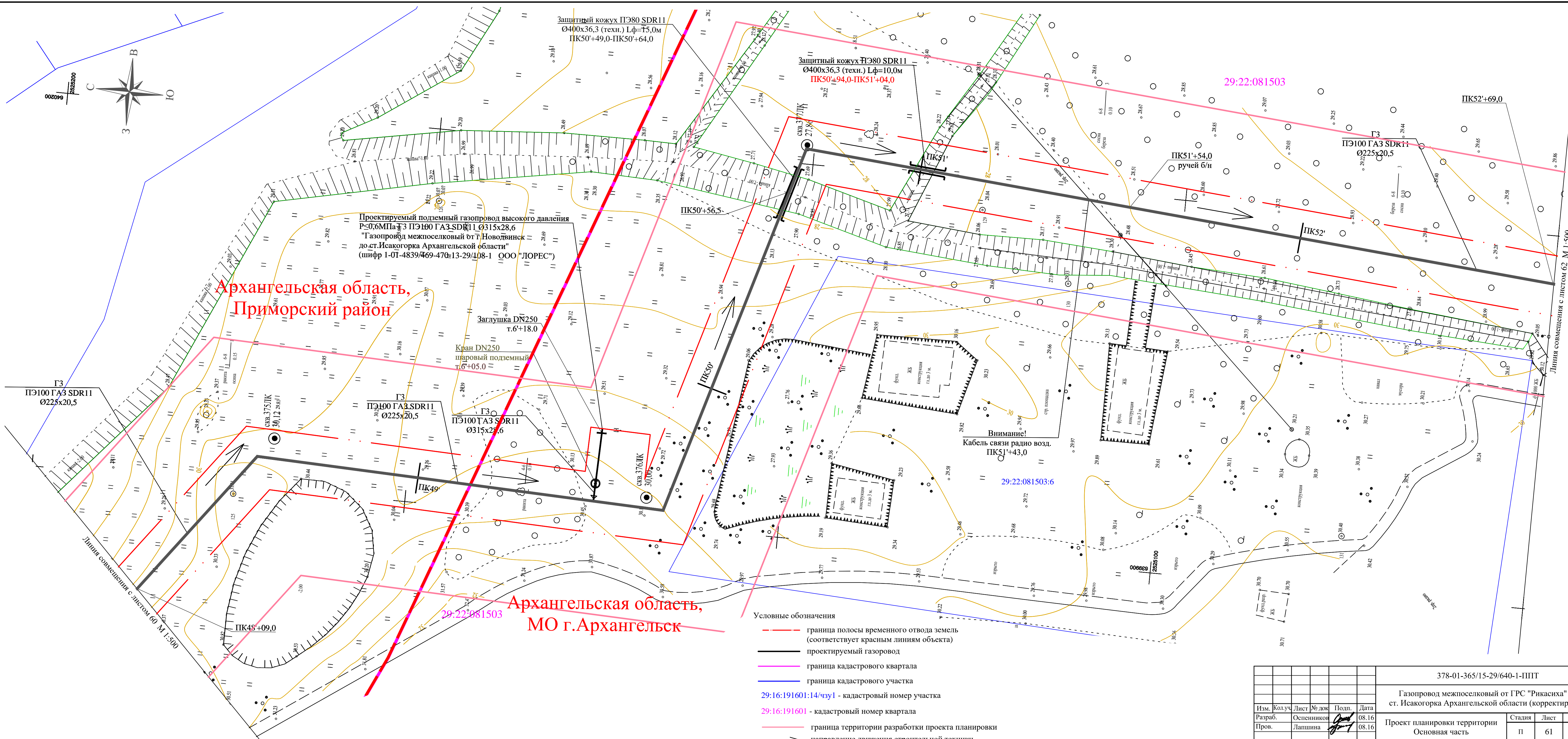
- Условные обозначения
- граница полосы временного отвода земель (соответствует красным линиям объекта)
 - проектируемый газопровод
 - граница кадастрового квартала
 - граница кадастрового участка
 - 29:16:191601:14/чзу1 - кадастровый номер участка
 - 29:16:191601 - кадастровый номер квартала
 - граница территории разработки проекта планировки
 - ➔ направление движения строительной техники

						378-01-365/15-29/640-1-ППТ		
						Газопровод межпоселковый от ГРС "Рикасиха" до ст. Исакогорка Архангельской области (корректировка)		
Изм.	Кол.уч.	Лист	№ док.	Подп.	Дата	Проект планировки территории Основная часть	Стадия	Лист
Разраб.	Оспенников	08.16			08.16		П	58
Пров.	Лапшина	08.16			08.16			
Н.контр.	Нерушева	08.16			08.16	План проектируемого газопровода с указанием полосы временного отвода земель под строительство М1:500	ООО "ЛОРЕС"	



- Условные обозначения
- граница полосы временного отвода земель (соответствует красным линиям объекта)
 - проектируемый газопровод
 - граница кадастрового квартала
 - граница кадастрового участка
 - 29:16:191601:14/чзy1 - кадастровый номер участка
 - 29:16:191601 - кадастровый номер квартала
 - граница территории разработки проекта планировки
 - ➔ направление движения строительной техники

						378-01-365/15-29/640-1-ППТ			
						Газопровод межпоселковый от ГРС "Рикасиха" до ст. Исакогорка Архангельской области (корректировка)			
Изм.	Колуч.	Лист № док.	Полп.	Дата		Проект планировки территории Основная часть	Стадия	Лист	Листов
Разраб.	Осепеников	08.16		08.16			П	60	
Пров.	Лапшина	08.16				План проектируемого газопровода с указанием полосы временного отвода земель под строительство М1:500			
Н.контр.	Нерушева	08.16				ООО "ЛОРЕС"			

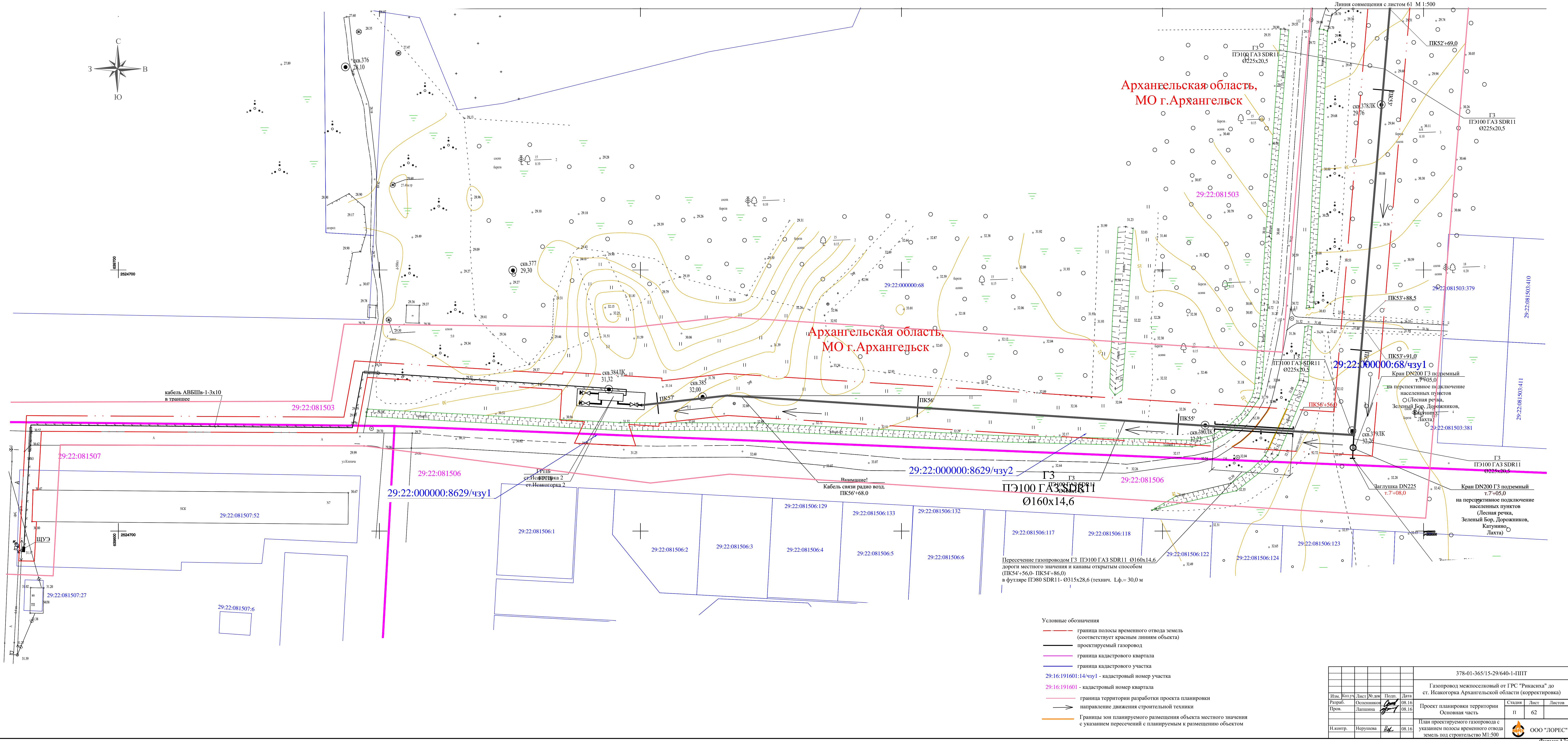


Архангельская область,
Приморский район

Архангельская область,
МО г.Архангельск

- Условные обозначения
- граница полосы временного отвода земель (соответствует красным линиям объекта)
 - проектируемый газопровод
 - граница кадастрового квартала
 - граница кадастрового участка
 - 29:16:191601:14/чз/у1 - кадастровый номер участка
 - 29:16:191601 - кадастровый номер квартала
 - граница территории разработки проекта планировки
 - ➔ направление движения строительной техники
 - граница МО г.Архангельск

378-01-365/15-29/640-1-ППТ					
Газопровод межпоселковый от ГРС "Рикасиха" до ст. Исакогорка Архангельской области (корректировка)					
Изм.	Кол.уч.	Лист	№ док.	Подп.	Дата
Разраб.	Оспенников	08.16			
Пров.	Лапшина	08.16			
Проект планировки территории Основная часть				Стадия	Лист
				П	61
План проектируемого газопровода с указанием полосы временного отвода земель под строительство М1:500				Н.контр.	Лист
				Нерушева	08.16
				ООО "ЛОРЕС"	



- Условные обозначения
- граница полосы временного отвода земель (соответствует красным линиям объекта)
 - проектируемый газопровод
 - граница кадастрового квартала
 - граница кадастрового участка
 - 29:16:191601:14/чзу1 - кадастровый номер участка
 - 29:16:191601 - кадастровый номер квартала
 - граница территории разработки проекта планировки
 - направление движения строительной техники
 - Границы зон планируемого размещения объекта местного значения с указанием пересечений с планируемыми к размещению объектам

				378-01-365/15-29/640-1-ПППТ			
				Газопровод межпоселковый от ГРС "Рикасиха" до ст. Исакогорка Архангельской области (корректировка)			
Изм.	Колуч.	Лист	№ док.	Подп.	Дата	Проект планировки территории	
Разраб.	Осуществлен	Лист	№ док.	Подп.	Дата	Основная часть	Лист
Проект.	Лист	№ док.	№ док.	Подп.	Дата	62	Лист
Н.контр.				План проектируемого газопровода с указанием полосы временного отвода земель под строительство М1:500			
				ООО "ЛОРЕС"			